
**PREFEITURA MUNICIPAL DE FORTALEZA - PMF
EMPRESA DE TRÂNSITO E TRANSPORTE URBANO S/A**

RELATÓRIO PARCIAL DE ANDAMENTO

**GRUPO DE TRABALHO PARA OPERACIONALIZAR MELHORIAS
NO SISTEMA DE TRANSPORTE PÚBLICO DE PASSAGEIROS
DO MUNICÍPIO DE FORTALEZA – STPP/FOR**

Fortaleza, 10 de Abril de 2006

ÍNDICE

1. APRESENTAÇÃO	3
2. AGENDA DE TRABALHO	4
3. SUBGRUPOS DE TRABALHO.....	5
4. CONTEXTUALIZAÇÃO	6
4. PLANO DE TRANSPORTE PÚBLICO	7
5. REDE ESTRUTURAL DE TRANSPORTE	9
6. ÁREAS OPERACIONAIS	12
7. A NOVA REDE.....	14
8. REDE INTEGRADA ESTRUTURAL (ÔNIBUS)	15
9. REDE INTEGRADA LOCAL (ÔNIBUS)	26
10. REDE INTEGRADA LOCAL (VANS)	55
11. RESUMO.....	64

1. APRESENTAÇÃO

Este Relatório Parcial trata da apresentação das atividades realizadas no âmbito do “GRUPO DE TRABALHO PARA OPERACIONALIZAR MELHORIAS NO SISTEMA DE TRANSPORTE PÚBLICO DE PASSAGEIROS DO MUNICÍPIO DE FORTALEZA – STPP/FOR” entre elas o PROJETO DE REORGANIZAÇÃO DO SISTEMA DE TRANSPORTE PÚBLICO DE PASSAGEIROS DO MUNICÍPIO DE FORTALEZA (STPP/FOR).

2. AGENDA DE TRABALHO

O "GRUPO DE TRABALHO PARA OPERACIONALIZAR MELHORIAS NO SISTEMA DE TRANSPORTE PÚBLICO DE PASSAGEIROS DO MUNICÍPIO DE FORTALEZA – STPP/FOR" já realizou 5 reuniões conforme descrição abaixo:

13/02 - 1ª Reunião do GT

Apresentação do diagnóstico do STPP/FOR;
Apresentação do Programa de Transporte Urbano de Fortaleza (Programa BID/FOR 1);
Sistema de bilhetagem automática com integração temporal;
Modelo de delegação das áreas de operação, e;
Debate.

16/02 - 2ª Reunião do GT

Apresentação das experiências nacionais: municípios de São Paulo e Campinas;
Apresentação da solução projetada para o município de Fortaleza, e;
Debate.

23/02 - 3ª Reunião do GT

Apresentação do "sistema de bilhetagem automática" pelo SINDIONIBUS com as ações necessárias a implantação da integração temporal;
Aparte da diretoria do SINDIVANS acerca do "sistema de bilhetagem automática".
Definição dos Sub-Grupos de Trabalho de Rede e TI;
Debate.

16/03 - 4ª Reunião do GT

Apresentação dos Sub-Grupos de Trabalho de Rede e TI;
Apresentação do Sistema Estrutural (Linhas troncais), e;
Debate.

06/04 - 5ª Reunião do GT

Apresentação do Sistema Estrutural Integrado (Linhas troncais e remanescentes: ônibus) e Sistema Local Integrado (circulares e alimentadores: ônibus e vans), e;
Debate.

3. SUBGRUPOS DE TRABALHO

O Grupo de Trabalho definiu a criação de 2 (dois) Sub-Grupos de Trabalho: Sub-Grupo Rede e Sub-Grupo Tecnologia da Informação. A missão de cada Sub-Grupo é discutir a operacionalização das propostas projetadas pela PMF para a melhoria do STPP/FOR.

Conforme solicitação da ETTUSA cada segmento encaminhou a relação de seus representantes conforme descrição abaixo:

- Sub-Grupo de Trabalho Rede

ETTUSA

Daniel Lustosa Mendes de Sousa
Harisson Marques Cardoso
Antônio Ferreira Silva

CTC

José Luciano Linhares

SINDIÔNIBUS

Luis Tadeu Veras Costa
Frederico Lopes Fernandes Junior
Francisco Pessoa de Araújo Neto

SINDIVANS

Marcos César Bezerra Nobre
Joaquim Rodrigues Neto

UFC

Mário Ângelo de Azevedo Filho

- Sub-Grupo de Trabalho Tecnologia da Informação

ETTUSA

Sâmia Cristina
Maria Beatriz

SEFIN

Ivan Oliveira

SINDIÔNIBUS

Gustavo Alencar Porto Lima
Dimas Humberto Silva Barreira
Paulo César Barroso Vieira

SINDIVANS

Amintas Gomes Chaves
Jéferson Cardoso da Silva

4. CONTEXTUALIZAÇÃO

Sistema de ônibus

26 empresas permissionárias

Oferta e Demanda

Tabela 1 : Dados operacionais do sistema de ônibus

Linhas	Quantidade	Oferta	Demanda
Linhas Integrantes			
Troncais	19	220	2.469.041
Complementares	37	424	5.371.849
Circulares	8	190	2.844.718
Alimentadoras	93	341	4.625.947
Sub-Total	157	1175	15.311.555
Linhas Não Integrantes			
Convencionais	61	409	4.291.684
Sub-Total	61	409	4.291.684
Total	218	1584	19.603.239

Sistema de vans

320 permissionários autônomos

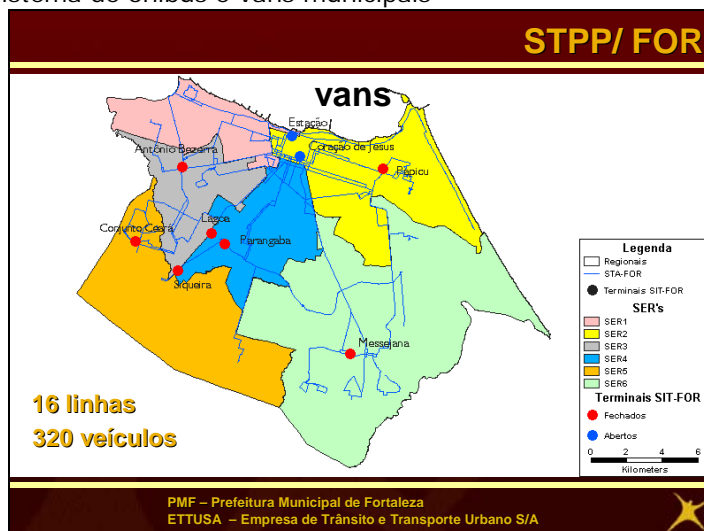
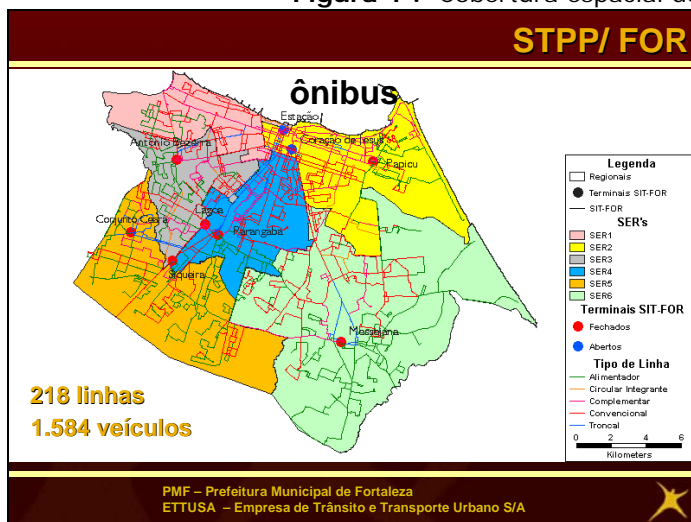
16 linhas troncais não integrantes

20 veículos/ linha

Ainda não se tem total controle de demanda deste modal

A **Figura 1** ilustra a cobertura espacial da rede física atendida pelas linhas de ônibus e vans municipais.

Figura 1 : Cobertura espacial do sistema de ônibus e vans municipais



4. PLANO DE TRANSPORTE PÚBLICO

PRODUÇÃO DE VIAGENS

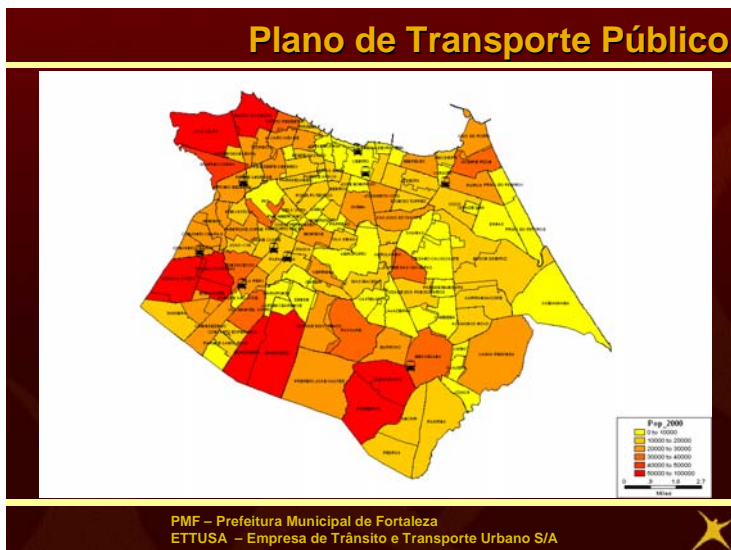
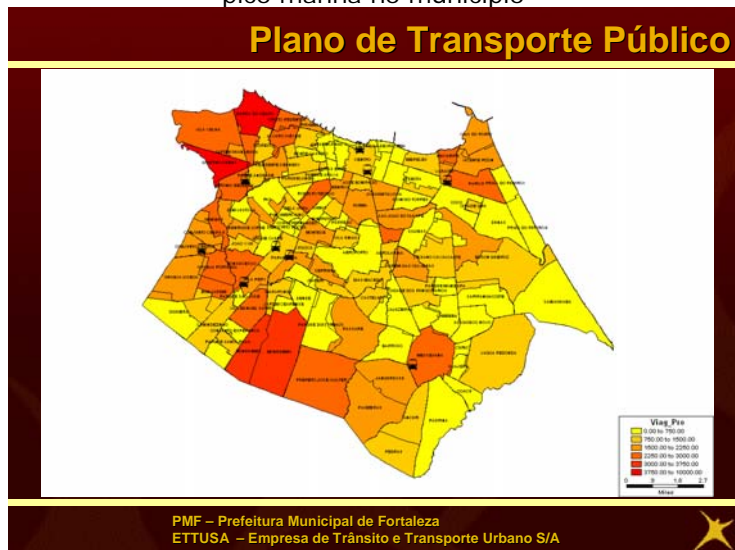
Na hora de pico manhã (6:30 – 7:30) essas viagens correspondem a um total de aproximadamente 196 mil passageiros, cuja origem e destino localizam-se, principalmente, no município de Fortaleza. As viagens realizadas no município de Fortaleza correspondem a um total de 152 mil passageiros, o que equivale a 77% das viagens na RMF no pico da manhã. As demais viagens realizadas neste mesmo horário perfazem um total de 23% e referem-se principalmente aqueles que se originam em um dos municípios da RMF e se destinam a Fortaleza.

A **Figura 2** ilustra a quantidade de viagens produzidas pelos 114 bairros do município. Verifica-se que os bairros que produzem a maior quantidade de viagens, ou seja, a população de baixa renda que realiza deslocamentos usando o transporte coletivo, são: Álvaro Weyne, Antônio Bezerra, Barra do Ceará, Cristo Redentor, Jardim Iracema, Quintino Cunha e Vila Velha (Região Oeste); Bonsucesso, Genibaú, Bom Jardim, Granja Portugal, Vila Manoel Sátiro e Vila Pery (Região Sudoeste); Messejana, Mondubim I e II, Passaré e Prefeito José Walter (Região Sul) e Cais do Porto, Mucuripe, Papicu, Varjota e Vicente Pinzón (Região Leste).

A **Figura 3** ilustra a distribuição da população pelos diversos bairros do município. Percebe-se uma perfeita sintonia entre os bairros mais populosos e a produção de viagens de transporte coletivo.

Figura 2 : Mapeamento das viagens produzidas no hora pico manhã no município

Figura 3 : População distribuída no município no ano 2000



ATRAÇÃO DE VIAGENS

A **Figura 4** ilustra a quantidade de viagens atraídas pelos 114 bairros do município. Verifica-se que os bairros que atraem a maior quantidade de viagens são: Bairro de Fátima, Benfica, Centro, Jacarecanga e Praia de Iracema (Região Central); Aldeota e Meireles (Região Leste), Antônio Bezerra, Barra do Ceará, Otávio Bonfim, Padre Andrade, Presidente Kennedy e São Gerardo (Região Oeste); Montese e Parangaba (Região Sudoeste) e Messejana (Região Sul).

A **Figura 5** ilustra a distribuição da população pelos diversos bairros do município. Percebe-se uma perfeita sintonia entre os bairros mais populosos e a produção de viagens de transporte coletivo.

Figura 4 : Mapeamento das viagens atraídas no hora pico manhã no município

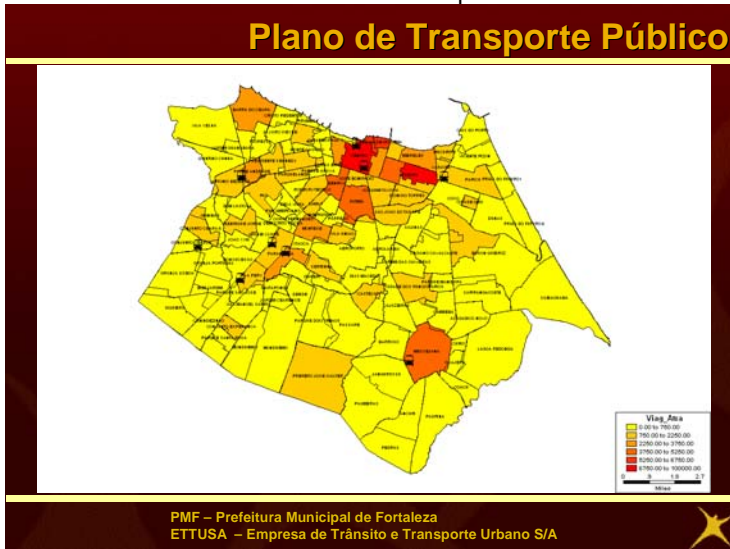
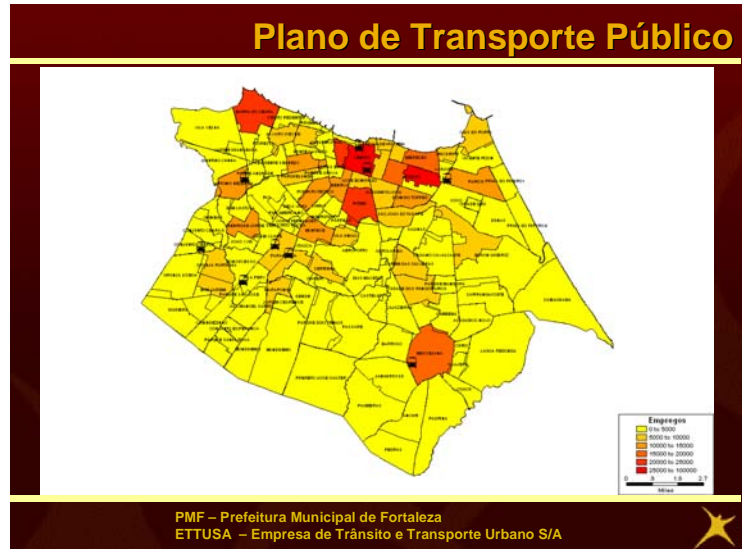


Figura 5 : Empregos distribuídos no município no ano 2000



A **Figura 6 e 7** ilustram, simultaneamente, o perfil das linhas de desejo de transporte coletivo e de transporte individual.

Figura 6 : Linhas de desejo do transporte coletivo no pico da manhã





Figura 7 : Linhas de desejo do transporte individual no pico da manhã



5. REDE ESTRUTURAL DE TRANSPORTE

CORREDORES DE TRANSPORTE

A atual rede estrutural de transporte coletivo é formada por 9 canais de transporte que possuem uma característica radial (vide **Figura 8**) que origina a atual numeração das linhas de ônibus com três dígitos. A atual configuração dos corredores do sistema está ultrapassada. Segue a atual rede estrutural de transporte, a saber:

- Canal 01 – Rua Guilherme Rocha/ Av. Francisco Sá
- Canal 02 – Av. Bezerra de Menezes/ Av. Sargento Hermínio
- Canal 03 – Av. José Bastos/ Av. João Pessoa
- Canal 04 – Av. dos Expedicionários
- Canal 05 – Av. Luciano Carneiro
- Canal 06 – Av. Aguanambi/ BR 116
- Canal 07 – Av. Domingos Olímpio/ Av. Heráclito Graça
- Canal 08 – Av. Santos Dumont
- Canal 09 – Rua Pereira Filgueiras/ Av. Abolição
- Canal 00 – Sem corredor definido

A nova rede estrutural de transporte coletivo é formada por 15 canais de transporte que possuem uma característica radial e concêntrica (vide **Figura 9**) que originará a nova numeração das linhas de ônibus com quatro dígitos. Segue a nova rede estrutural de transporte, a saber:

- Corredor 01 – Av. Francisco Sá
- Corredor 02 – Av. Bezerra de Menezes/ Av. Antônio Sales
- Corredor 03 – Av. Expedicionários/ Av. Sen. Fernandes Távora
- Corredor 04 – Perimetral Oeste
- Corredor 05 – Av. José Bastos/ Av. Augusto dos Anjos
- Corredor 06 – Expedicionários Sul
- Corredor 07 – Perimetral Sul
- Corredor 08 – Av. Alberto Craveiro
- Corredor 09 – Av. Paranjana
- Corredor 10 – Av. Washington Soares
- Corredor 11 – Av. Raul Barbosa
- Corredor 12 – BR-116
- Corredor 13 – Av. Duque de Caxias
- Corredor 14 – Av. Santos Dumont
- Corredor 15 – Perimetral Norte

Figura 8 : Atual rede estrutural de transporte coletivo

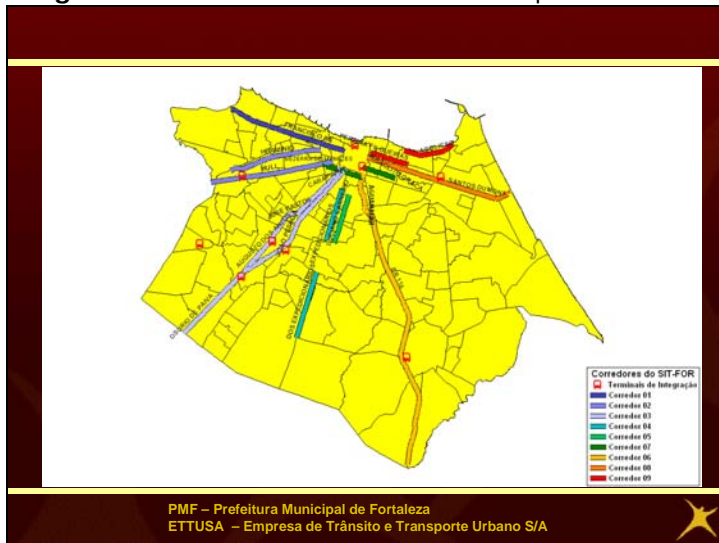
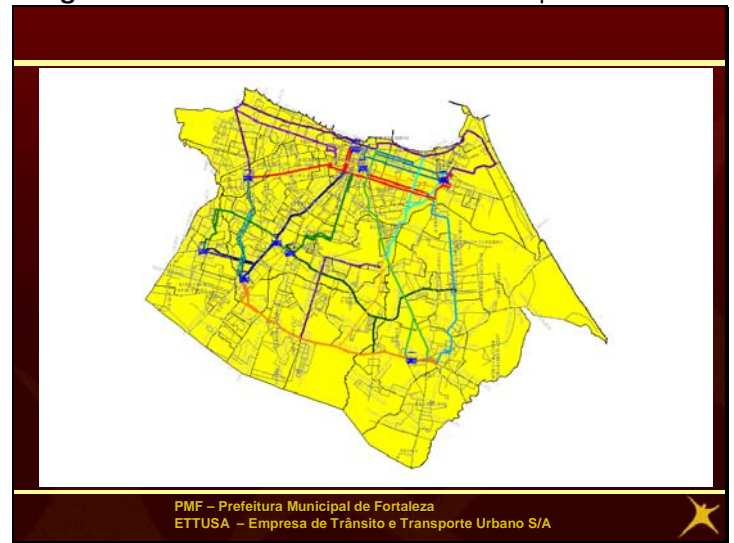


Figura 9 : Nova rede estrutural de transporte coletivo



EQUIPAMENTOS DE TRANSFERÊNCIA

TERMINAIS DE INTEGRAÇÃO FECHADA

Antônio Bezerra;
Conjunto Ceará;
Lagoa;
Messejana;
Papicu;
Parangaba, e;
Siqueira.

TERMINAIS DE INTEGRAÇÃO TEMPORAL

Coração de Jesus, e;
Praça da Estação.

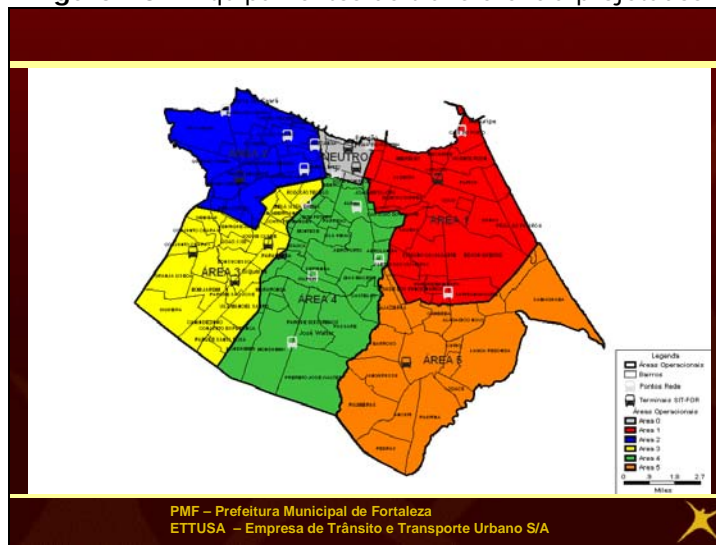
ESTAÇÕES DE TRANSFERÊNCIA (INTEGRAÇÃO TEMPORAL)

Barra do Ceará;
José Walter, e;
Mucuripe.

PONTOS DE REDE (INTEGRAÇÃO TEMPORAL)

13 de Maio;
Bezerra de Menezes;
BR116;
Domingos Olímpio;
Francisco Sá;
Jacinto Matos;
José Bastos;
Pessoa Anta;
Paranjana, e;
Washington Soares.

Figura 10 : Equipamentos de transferência projetados

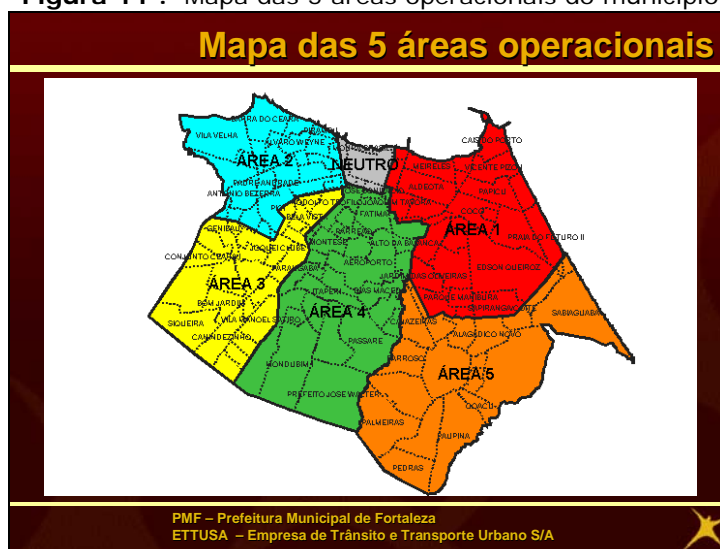


6. ÁREAS OPERACIONAIS

Devem ser implantadas medidas de caráter empresarial por iniciativa do poder público, a exemplo de outras capitais, como a adoção do mecanismo de consórcio operacional, onde as empresas envolvidas em uma mesma área, preservando sua personalidade jurídica, operam em “pool” de linhas e instalações, visando a otimização dos recursos humanos e materiais de operação, manutenção e administração dos serviços, e resultando seguramente em redução dos custos de operação. A otimização da frota, das garagens, do pessoal de manutenção, a centralização das compras por atacado e outras possibilidades que se apresentam, confirmadas pelas experiências em curso no País, beneficiam o sistema de transporte. É importante salientar que o modelo atual, sem racionalização de operação, com excesso de competição, por serem 26 empresas operadoras, possui maiores custos de exploração dos serviços.

A implantação do modelo de áreas operacionais precede da necessidade de procedimento legal para a concessão das 5 áreas operacionais projetadas para o Sistema de Transporte (vide **Figura 11**). A cor indicada para cada área representa a cor adotada para a respectiva frota da mesma.

Figura 11 : Mapa das 5 áreas operacionais do município



Segue a delimitação geográfica de cada uma das 5 áreas operacionais:

Área Neutra (Centro) : Oceano Atlântico, Rua Cariris, Av. Almirante Barroso, Rua Senador Almino, Rua Tenente Benévolo, Rua Rodrigues Júnior, Rua Rocha Lima, Rua J. da Penha, Rua Henrique Rabelo, Rua Joaquim Torres, Rua Visconde do Rio Branco, Rua Joaquim Magalhães, Rua Marechal Deodoro, Rua Senador Catunda, Rua Luís de Miranda, Av. José Bastos e Rua Jacinto Matos.

Área 1 (Zona Leste) : Oceano Atlântico, Rio Cocó, Sangradouro da Lagoa da Sapiranga, Rua Francisca Helena, Av. Maestro Lisboa, Rua Lindolfo Braga, Rua Ministro José Américo, Rua José Maurício, Rua Newton Craveiro, Rua Cezídio de Albuquerque, Rua Enfermeiro Joaquim Pinto, Prolongamento da Rua Melo Cezar, Rio Cocó, Rua Monsenhor Salazar, Rua Pacujá, Rua Tibúrcio da Frota, Rua Capitão Gustavo, Rua Castro Alves, Rua Padre Antonino, Rua Joaquim Torres, Rua Henrique Rabelo, Rua J. da Penha, Rua Rocha Lima, Rua Rodrigues Júnior, Rua Tenente Benévolo, Rua Senador Almino, Av. Almirante Barroso, Rua Cariris.

Área 2 (Zona Oeste) : Oceano Atlântico, Rua Jacinto de Matos, Av. José Bastos, Rua Papi Júnior, Rua Raimundo Façanha, Rua Major Pedro Sampaio, Rua Dom Joaquim, Rua General Bernardo de Figueiredo, Rua General Bernardo de Figueiredo, Contorno da margem do Açude da Agronomia, Prolongamento da Travessa Pici, Limite interno do Campos do Pici, Prolongamento da Rua SDO, Rua Alagoas, Rua 8 de Dezembro, Rua do Campo, Rua Ribeiro Leitão, Rua Jockey Clube, Rua Curitiba, Rua Gonçalo Coelho, Rua 24 de Outubro, Rua São Crizanto, Rua Boa Esperança, Limite Oeste do Município.

Área 3 (Zona Sudoeste) : Limite Oeste do Município, Limite Sul do Município, Ramal da CFN - Estação João Felipe / Baturité, Av. José Bastos, Rua Papi Júnior, Rua Raimundo Façanha, Rua Major Pedro Sampaio, Rua Dom Joaquim, Rua General Bernardo de Figueiredo, Rua General Bernardo de Figueiredo, Contorno da margem do Açude da Agronomia, Prolongamento da Travessa Pici, Limite interno do Campos do Pici, Prolongamento da Rua SDO, Rua Alagoas, Rua 8 de Dezembro, Rua do Campo, Rua Ribeiro Leitão, Rua Jockey Clube, Rua Curitiba, Rua Gonçalo Coelho, Rua 24 de Outubro, Rua São Crizanto, Rua Boa Esperança.

Área 4 (Zona Sul) : Av. José Bastos, Ramal da CFN - Estação João Felipe / Baturité, Limite Sul do Município, Rio Cocó, Rua Monsenhor Salazar, Rua Pacujá, Rua Tibúrcio da Frota, Rua Capitão Gustavo, Rua Castro Alves, Rua Padre Antonino, Rua Joaquim Torres, Rua Visconde do Rio Branco, Rua Joaquim Magalhães, Rua Marechal Deodoro, Rua Senador Catunda, Rua Luís de Miranda.

Área 5 (Zona Sudeste) : Rio Cocó, Sangradouro da Lagoa da Sapiranga, Rua Francisca Helena, Av. Maestro Lisboa, Rua Lindolfo Braga, Rua Ministro José Américo, Rua José Maurício, Rua Newton Craveiro, Rua Cezídio de Albuquerque, Rua Enfermeiro Joaquim Pinto, Prolongamento da Rua Melo Cezar, Rio Cocó, Limite Sul do Município, Oceano Atlântico.

7. A NOVA REDE

Desenho da Rede Física

Para o Sistema Integrado Estrutural :

- Integrar-se com os modos de alta capacidade;
- Prestar atendimento direto dos equipamentos de transferência aos principais pólos de destino de usuários;
- Utilizar os eixos viários estruturais;
- Considerar a utilização de veículos de médio e grande porte (modo ônibus), e;
- Linhas troncais e remanescentes.

Para o Sistema Integrado Local:

- Estabelecer ligações dos diversos bairros ao sistema estrutural, através de conexões nos equipamentos de transferência ou integrações ao longo dos eixos;
- Atender aos centros de bairros e aos principais equipamentos sociais e pólos locais de atração de viagens (escolas, hospitais e outros PGT's);
- Dar acesso aos corredores de serviços, atendendo às necessidades de viagens curtas aos eixos estruturais;
- Considerar veículos de médio e pequeno porte, viabilizando maior capilaridade pelo interior dos bairros (modo ônibus e vans), e;
- Linhas circulares e alimentadoras.

8. REDE INTEGRADA ESTRUTURAL (ÔNIBUS)

LINHAS TRONCAIS

26 LINHAS

- 0100 - Barra do Ceará/ Papicu Via Francisco Sá
- 0200 - Antônio Bezerra/ Papicu Via Bezerra de Menezes
- 0210 - Antônio Bezerra/ Centro Via Bezerra de Menezes
- 0300 - Conj. Ceará/ Centro Via Expedicionários
- 0310 - Siqueira/ Papicu Via Expedicionários
- 0320 - Conj. Ceará / Papicu Via Expedicionários
- 0330 - Parangaba/ Centro Via Expedicionários
- 0400 - Parangaba/ Antônio Bezerra Via Perimetral Oeste
- 0410 - Antônio Bezerra/ Siqueira/ Conjunto Ceará
- 0500 - Siqueira/ Centro Via José Bastos
- 0510 - Parangaba/ Papicu Via José Bastos
- 0520 - Conjunto Ceará/ Centro Via José Bastos
- 0600 - Parangaba/ Papicu Via Aeroporto
- 0700 - Siqueira/ Messejana Via Perimetral Sul
- 0710 - Parangaba/ Messejana Via Perimetral Sul
- 0800 - José Walter/ Centro Via Alberto Craveiro
- 0900 - Parangaba/ Papicu Via Paranjana
- 0910 - Parangaba/ Messejana Via Paranjana
- 1000 - Messejana/ Papicu Via Washington Soares
- 1010 - Messejana/ Papicu Via BR-116
- 1100 - Siqueira/ Papicu Via Raul Barbosa
- 1200 - Messejana/ Centro Via BR-116
- 1210 - Messejana/ Papicu Via BR-116
- 1220 - Antônio Bezerra/ Messejana Via BR-116
- 1400 - Papicu/ Centro Via Santos Dumont
- 1500 - Antônio Bezerra/ Papicu Via Perimetral Norte

Figura 12 : 0100 - Barra do Ceará/ Papicu Via Francisco Sá

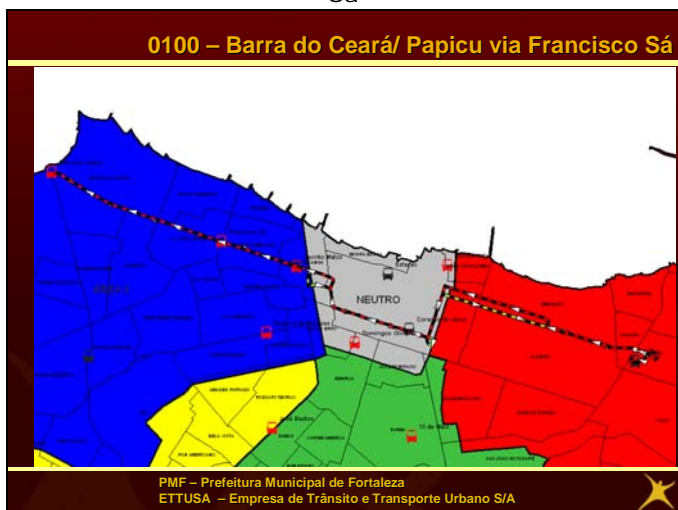


Figura 13 : 0200 - Antônio Bezerra/ Papicu Via Bezerra de Menezes



Figura 14 : 0210 - Antônio Bezerra/ Centro Via Bezerra de Menezes

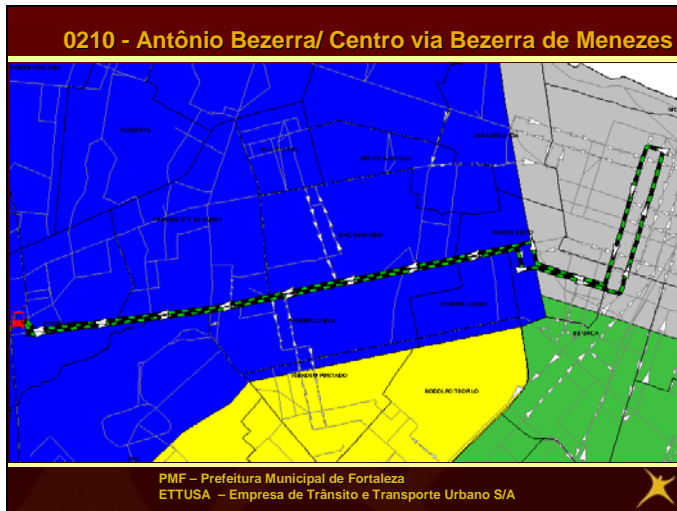


Figura 16 : 0310 - Siqueira/ Papicu Via Expedicionários

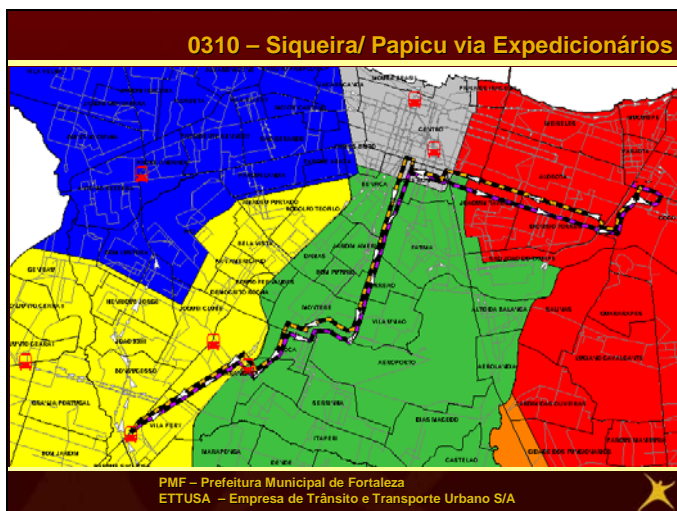


Figura 18 : 0330 - Parangaba/ Centro Via Expedicionários



Figura 15 : 0300 - Conj. Ceará/ Centro Via Expedicionários

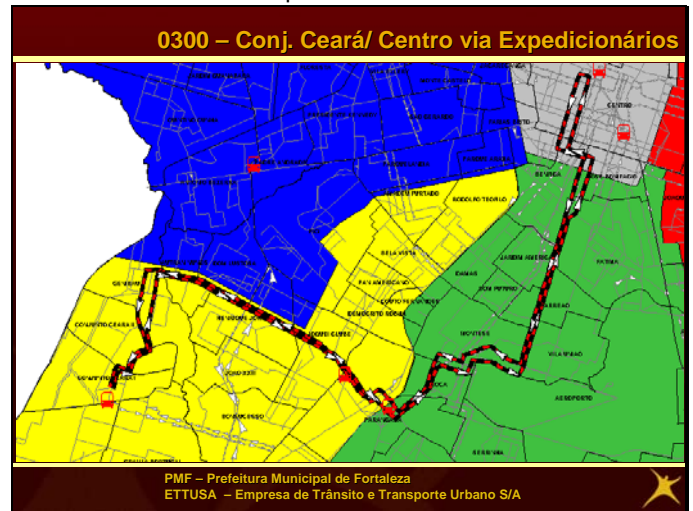


Figura 17 : 0320 - Conj. Ceará / Papicu Via Expedicionários

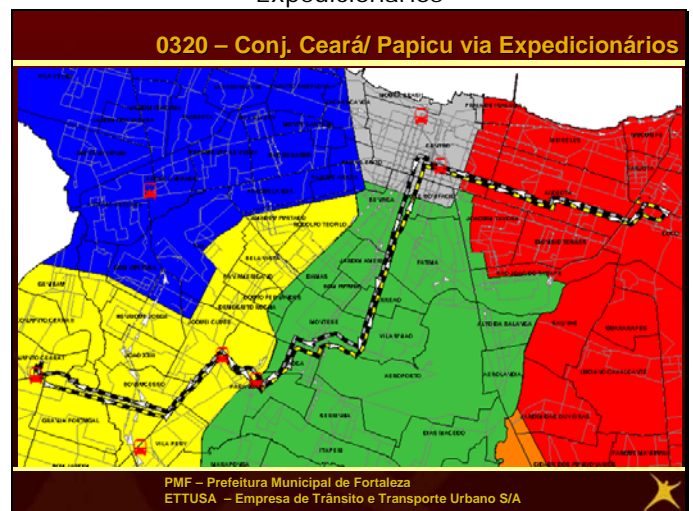


Figura 19 : 0400 - Parangaba/ Antônio Bezerra Via Perimetral Oeste

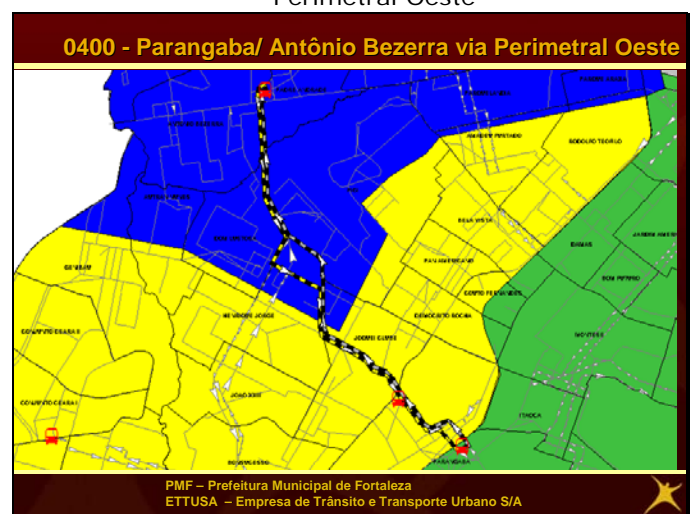


Figura 20 : 0410 - Antônio Bezerra/ Siqueira/ Conjunto Ceará

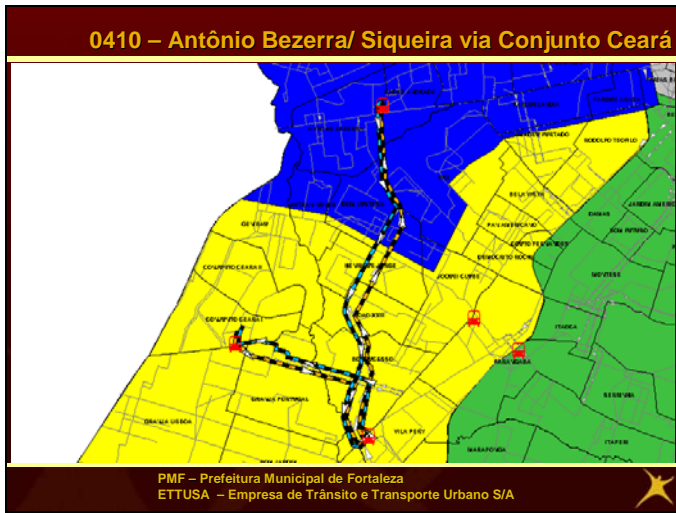


Figura 21 : 0500 - Siqueira/ Centro Via José Bastos

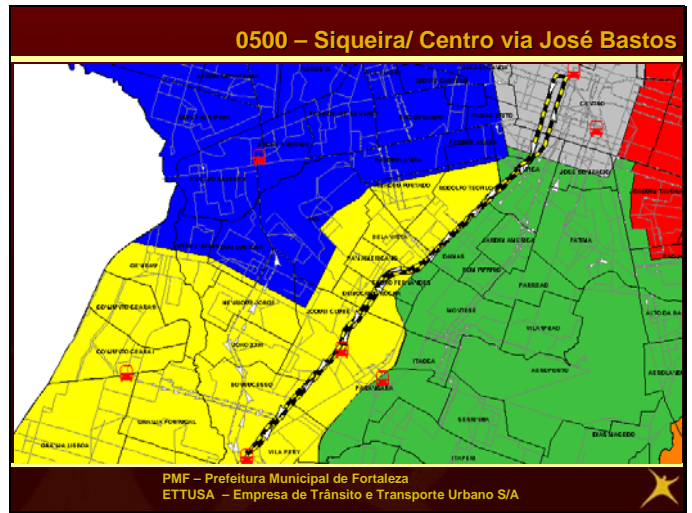


Figura 22 : 0510 - Parangaba/ Papicu Via José Bastos

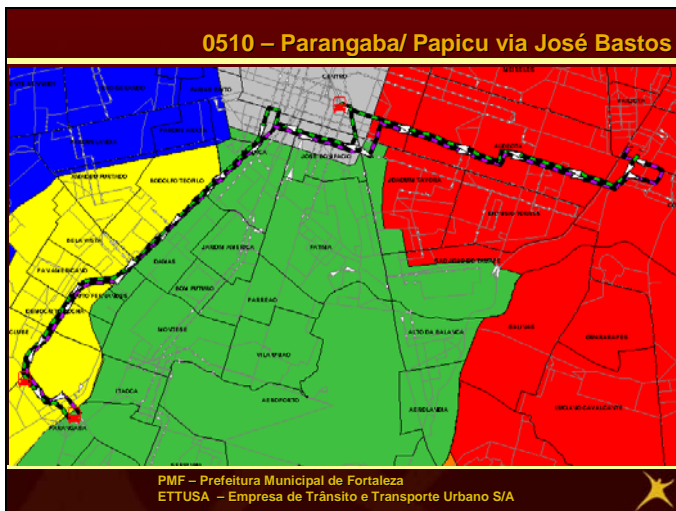


Figura 23 : 0520 - Conjunto Ceará/ Centro Via José Bastos



Figura 24 : 0600 - Parangaba/ Papicu Via Aeroporto

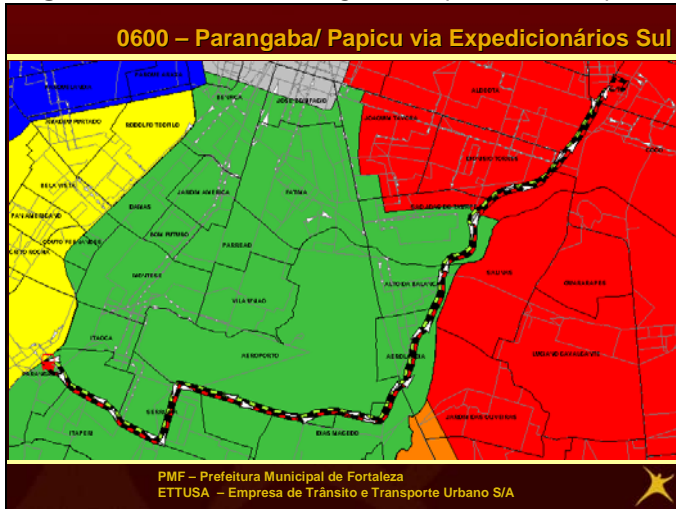


Figura 25 : 0700 - Siqueira/ Messejana Via Perimetral Sul

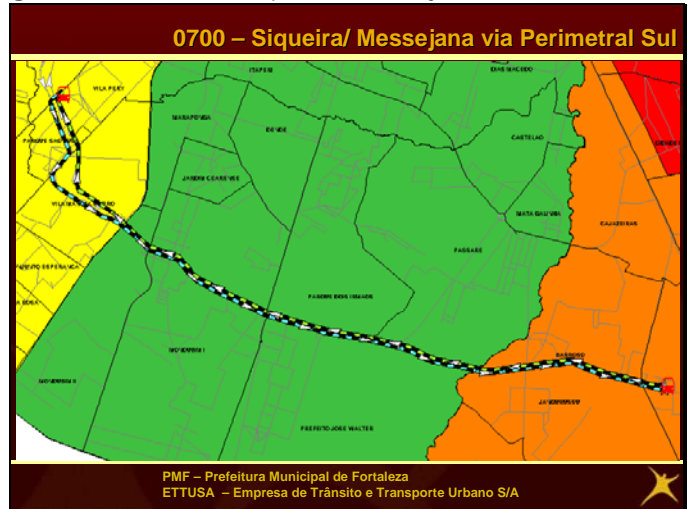


Figura 26 : 0710 - Parangaba/ Messejana Via Perimetral Sul

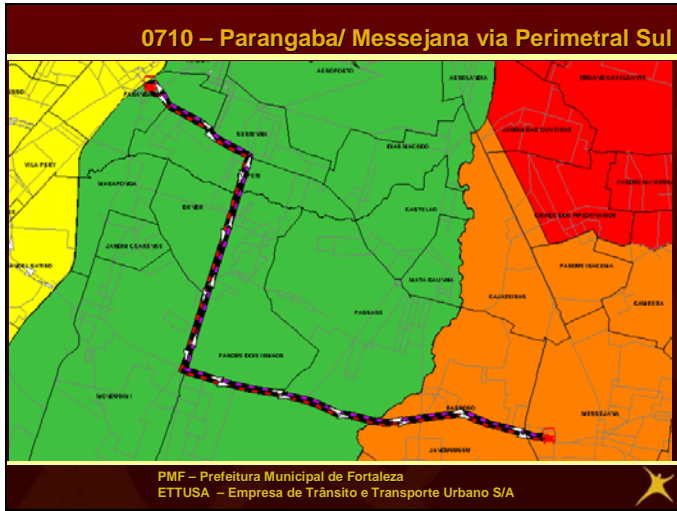


Figura 27 : 0800 - José Walter/ Centro Via Alberto Craveiro

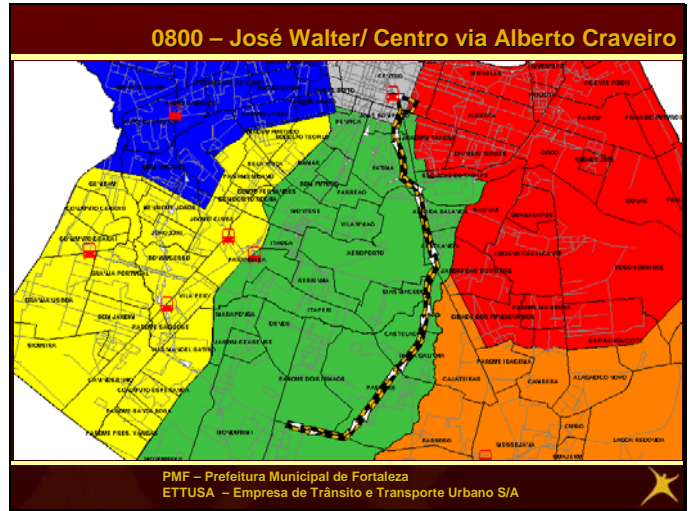


Figura 28 : 0900 - Parangaba/ Papicu Via Paranjana

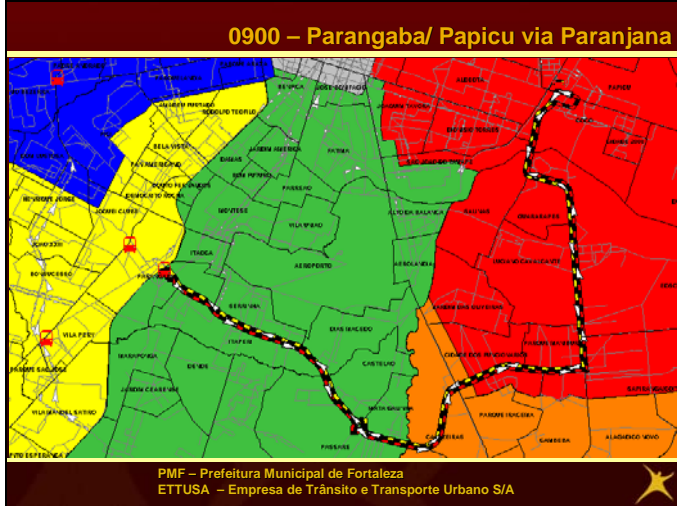


Figura 29 : 0910 - Parangaba/ Messejana Via Paranjana

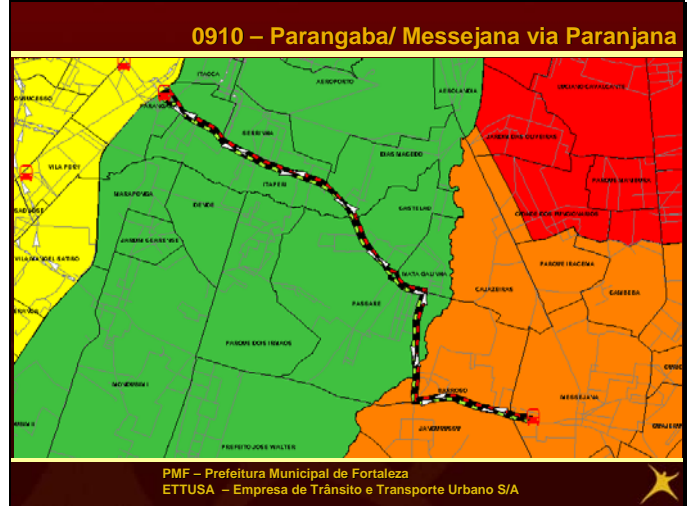


Figura 30 : 1000 - Messejana/ Papicu Via Washington Soares

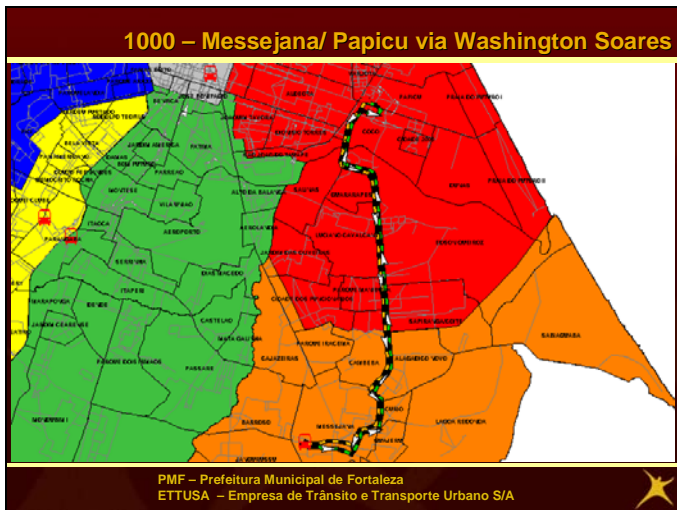


Figura 31 : 1010 - Messejana/ Papicu Via BR-116

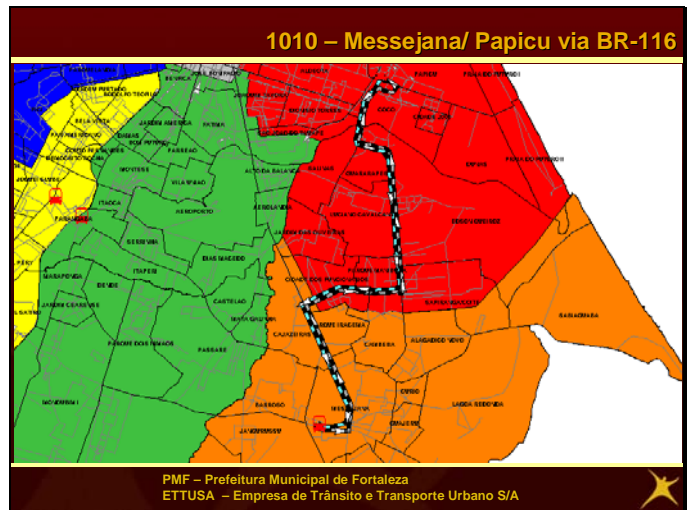


Figura 32 : 1100 - Siqueira/ Papicu Via Raul Barbosa

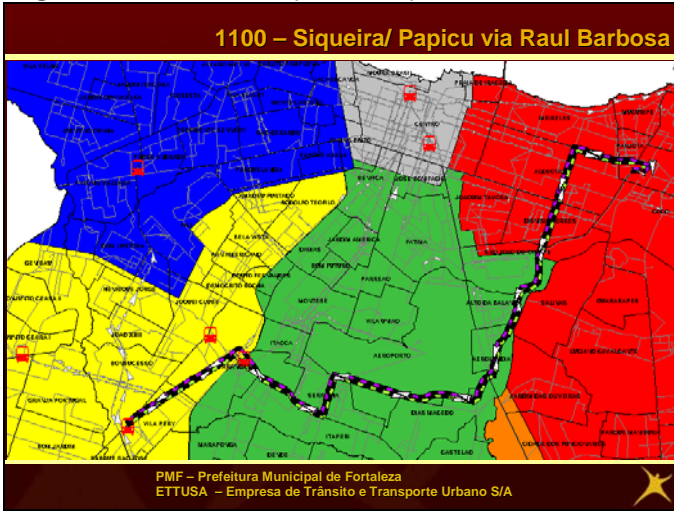


Figura 34 : 1210 - Messejana/ Papicu Via BR-116

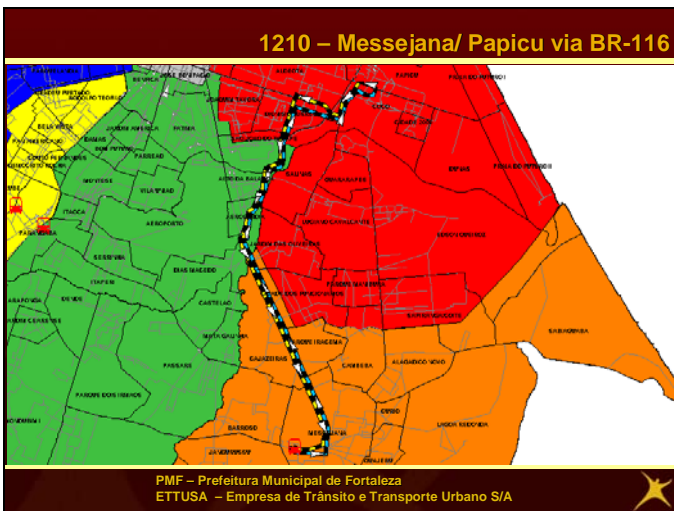


Figura 36 : 1400 - Papicu/ Centro Via Santos Dumont

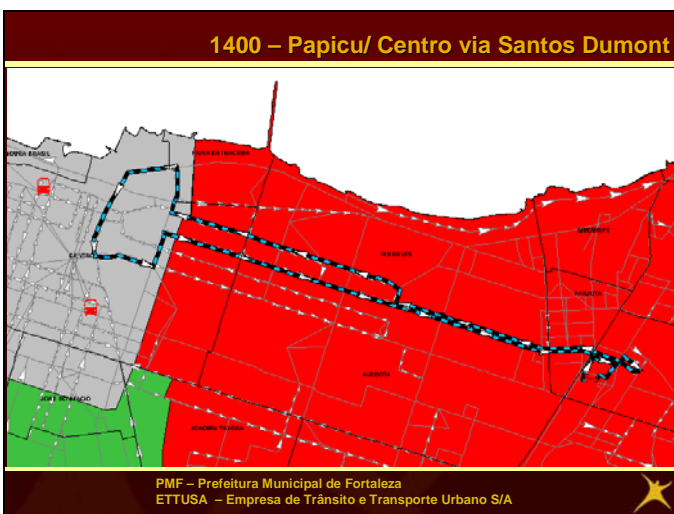


Figura 33 : 1200 - Messejana/ Centro Via BR-116

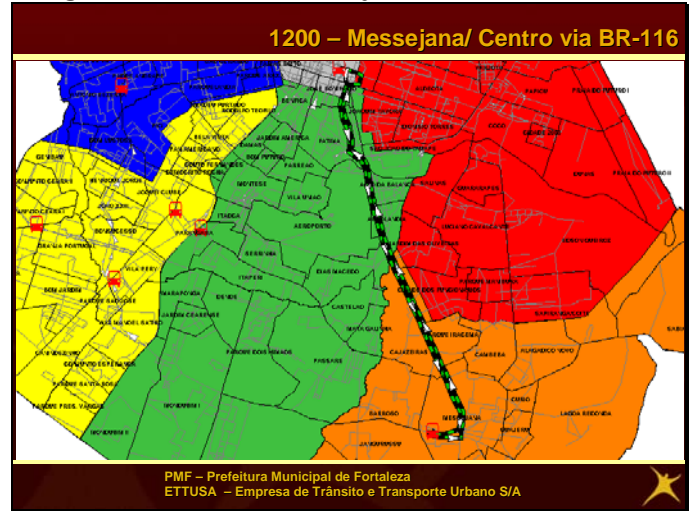
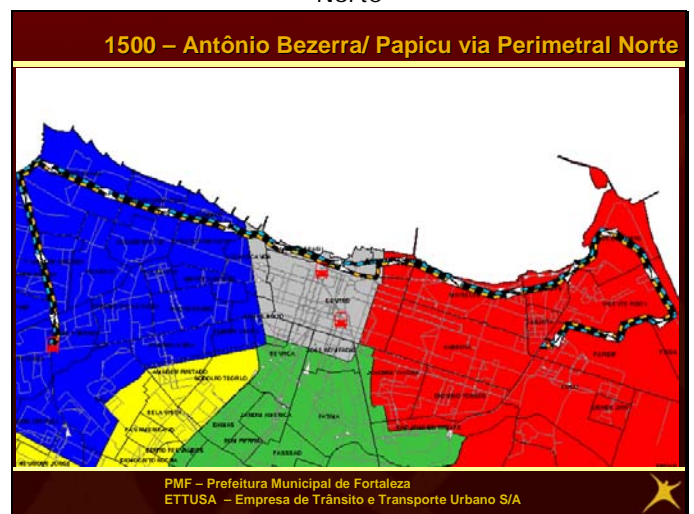


Figura 35 : 1220 - Antônio Bezerra/ Messejana Via BR-116



Figura 37 : 1500 - Antônio Bezerra/ Papicu Via Perimetral Norte



LINHAS REMANESCENTES

27 LINHAS

- 0105 - Barra do Ceará/ Parangaba via João Pessoa
- 0115 - Antônio Bezerra/ Centro via Sargento Hermínio
- 0205 - Antônio Bezerra/ Papicu via Sargento Hermínio
- 0215 - Antônio Bezerra/ Náutico via Sargento Hermínio
- 0225 - Campus do Pici/ Centro via Jovita Feitosa
- 0305 - Conj. Ceará/ Antônio Bezerra 1
- 0315 - Conj. Ceará/ Antônio Bezerra 2
- 0325 - Parangaba/ Centro Via Montese
- 0335 - Lagoa/ Centro Via Montese
- 0345 - Vila União/ Centro
- 0505 - Parangaba/ Centro Via Jardim América
- 0515 - Siqueira/ Centro Via João Pessoa
- 0525 - Parangaba/ Centro Via João Pessoa
- 1005 - Antônio Bezerra/ UNIFOR
- 1015 - Campus do Pici/ UNIFOR
- 1105 - Parangaba/ Mucuripe via 13 de Maio
- 1115 - Siqueira/ Papicu Via 13 de Maio
- 1125 - Lagoa/ Mucuripe Via Expressa
- 1205 - Bairro de Fátima/ Centro
- 1215 - Parque Pio XII/ Centro
- 1405 - Parangaba/ Papicu via Montese
- 1415 - Conj. Ceará/ Papicu via Montese
- 1425 - Papicu/ Centro Via Santos Dumont
- 1505 - Antônio Bezerra/ Mucuripe via Centro
- 1515 - Parangaba/ Mucuripe via Centro
- 1525 - Siqueira/ Mucuripe via Centro
- 1535 - Barra do Ceará/ Parangaba Via Francisco Sá

Figura 38 : 0105 - Barra do Ceará/ Parangaba via João Pessoa

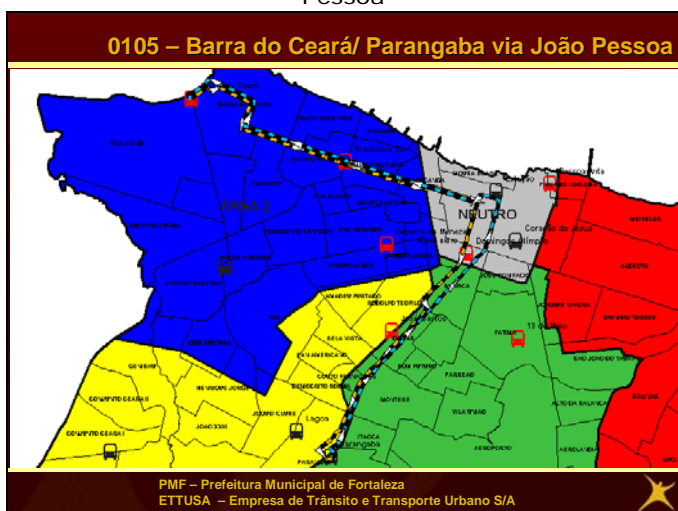


Figura 39 : 0115 - Antônio Bezerra/ Centro via Sargento Hermínio

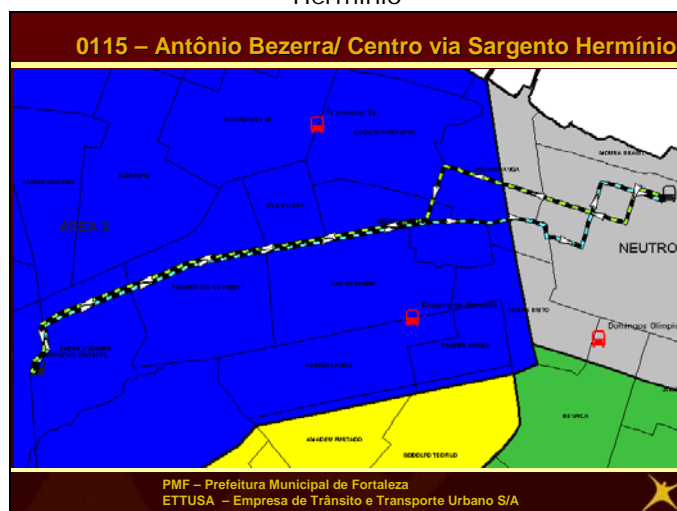


Figura 40 : 0205 - Antônio Bezerra/ Papicu via Sargento Hermínio

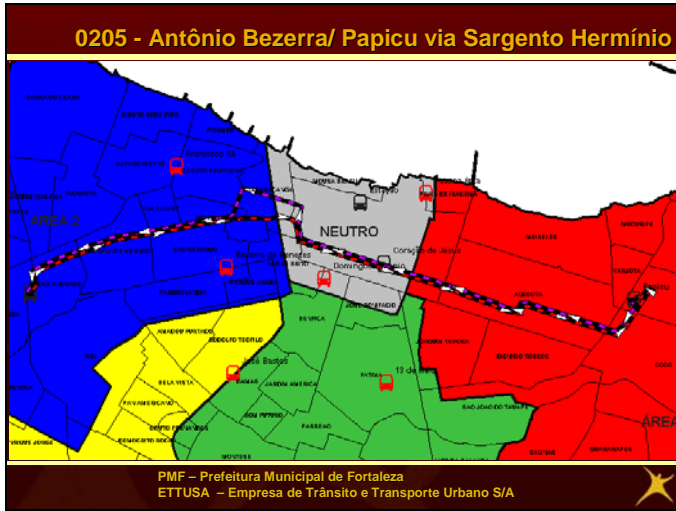


Figura 41 : 0215 - Antônio Bezerra/ Náutico via Sargento Hermínio

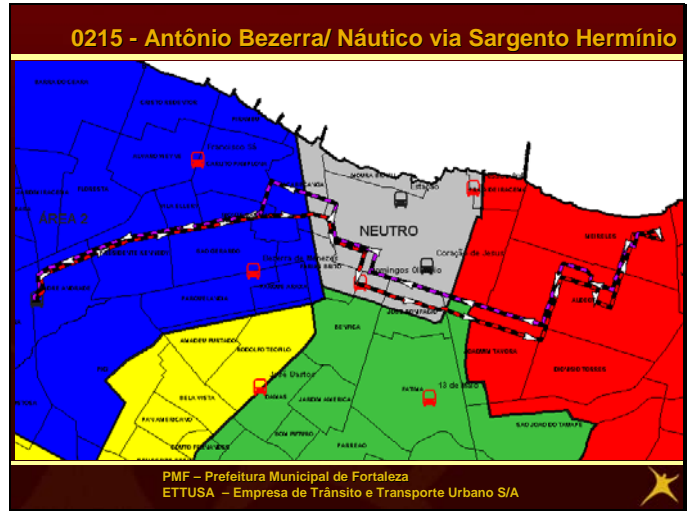


Figura 42 : 0225 - Campus do Pici/ Centro via Jovita Feitosa

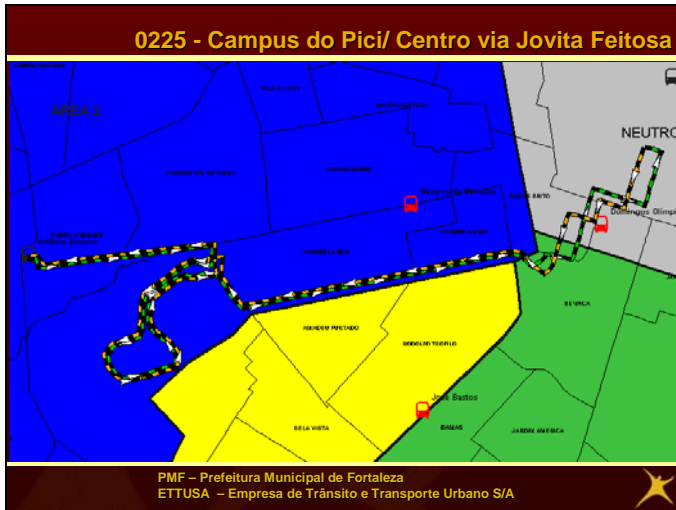


Figura 43 : 0305 - Conj. Ceará/ Antônio Bezerra 1

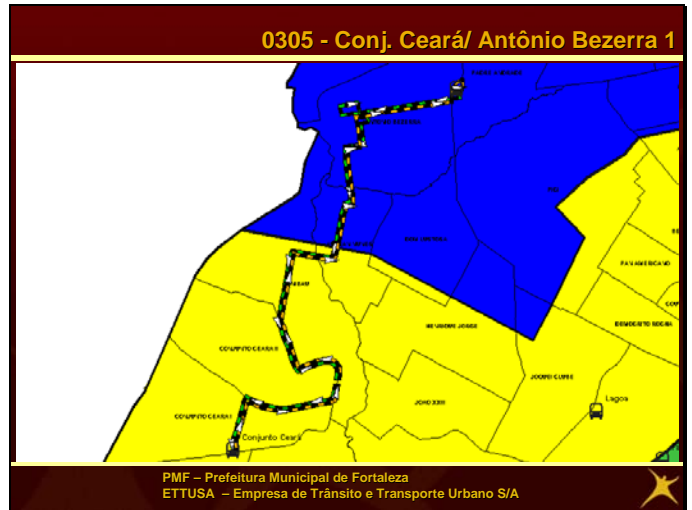


Figura 44 : 0315 - Conj. Ceará/ Antônio Bezerra 2

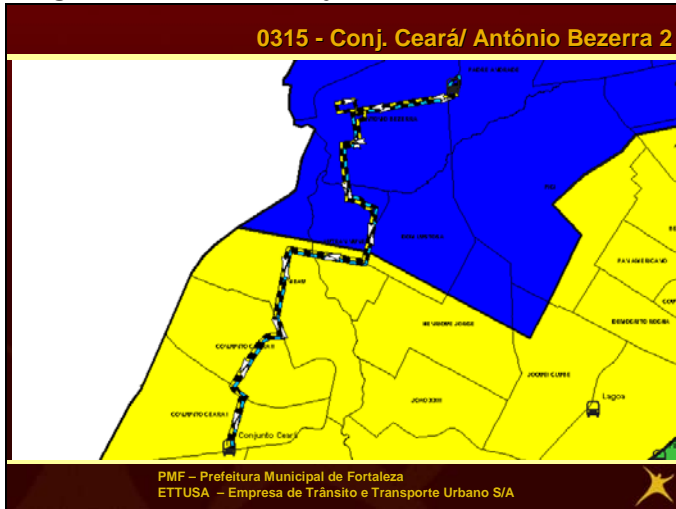


Figura 45 : 0325 - Parangaba/ Centro Via Montese

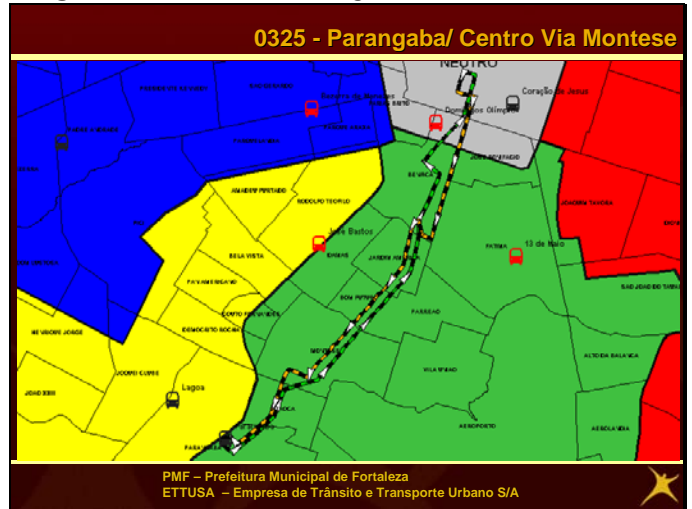


Figura 46 : 0335 - Lagoa/ Centro Via Montese

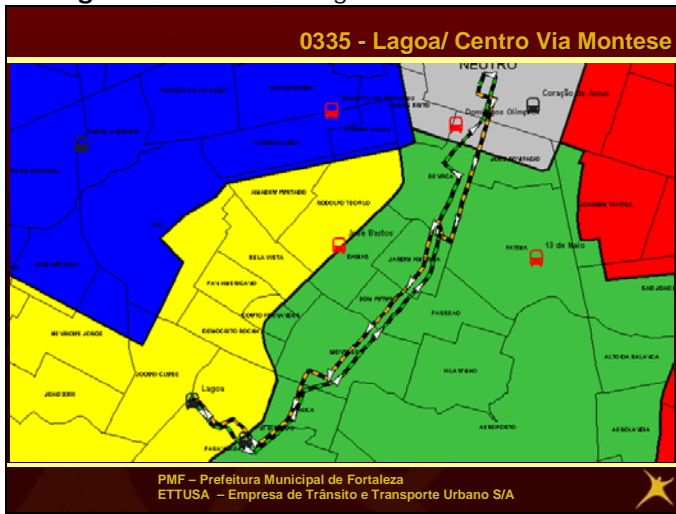


Figura 47 : 0345 - Vila União/ Centro

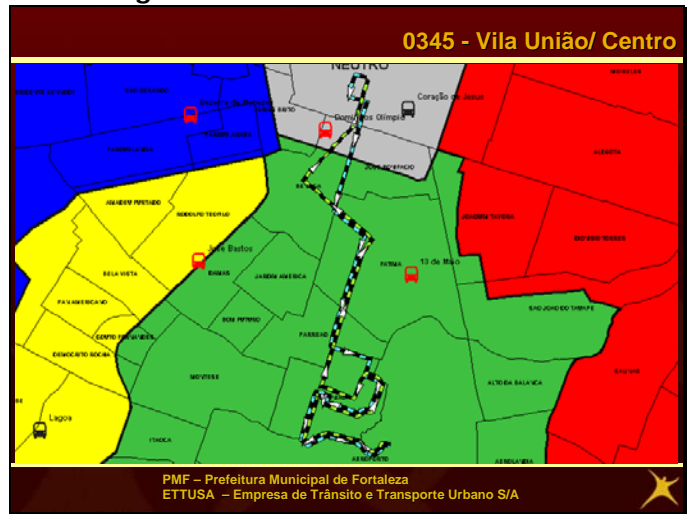


Figura 48 : 0505 - Parangaba/ Centro Via Jardim América

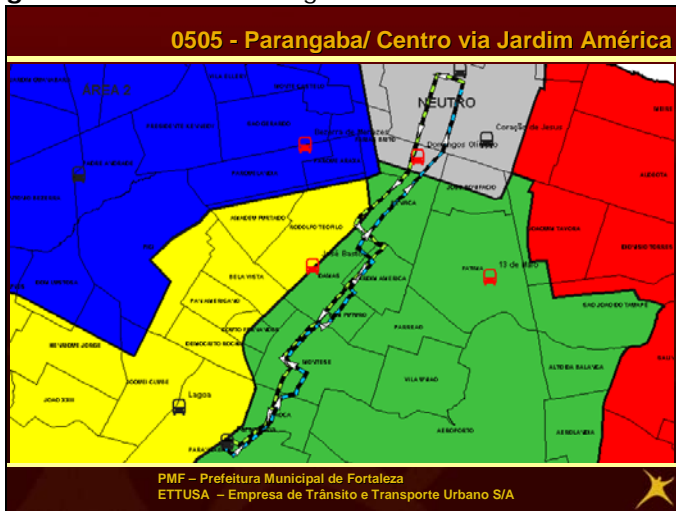


Figura 49 : 0515 - Siqueira/ Centro Via João Pessoa

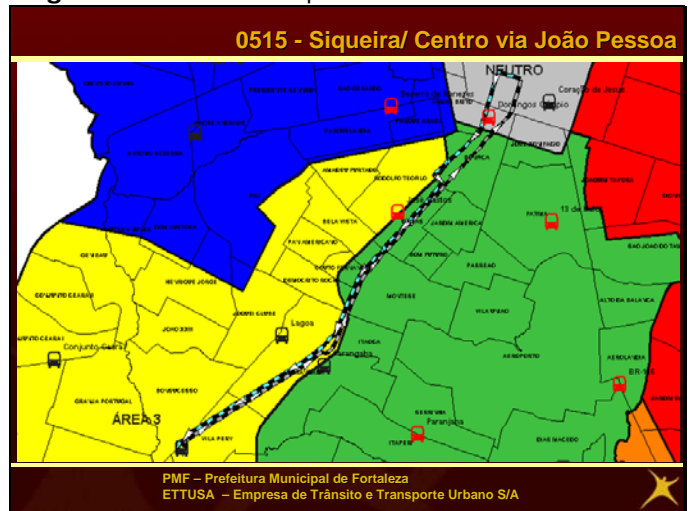


Figura 50 : 0525 - Parangaba/ Centro Via João Pessoa

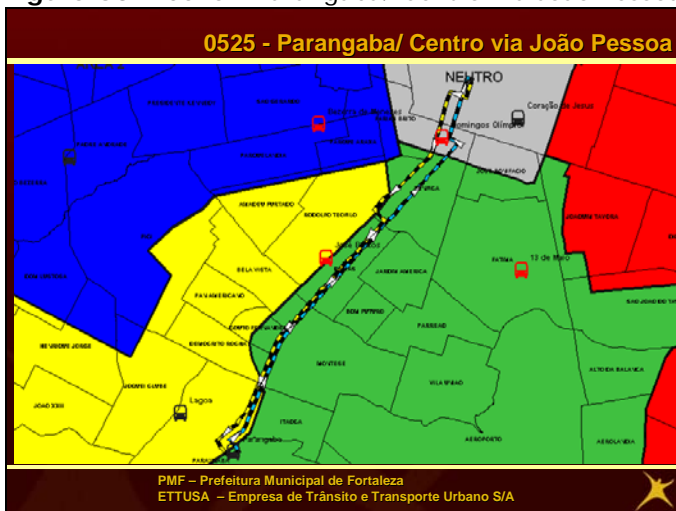


Figura 51 : 1005 - Antônio Bezerra/ UNIFOR

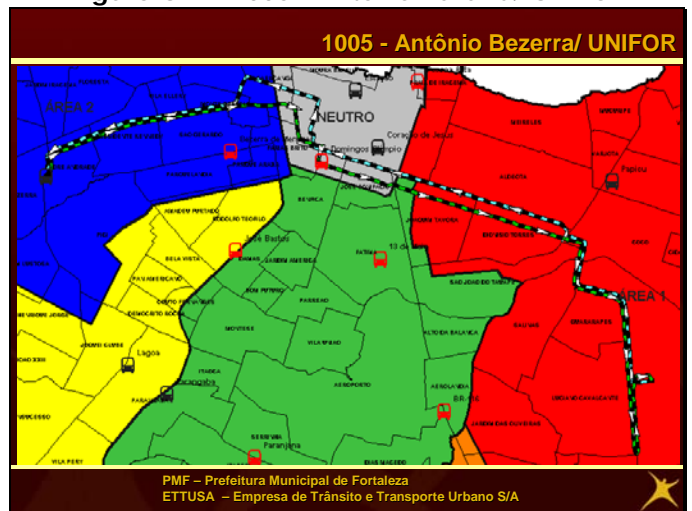


Figura 52 : 1015 - Campus do Pici/ UNIFOR

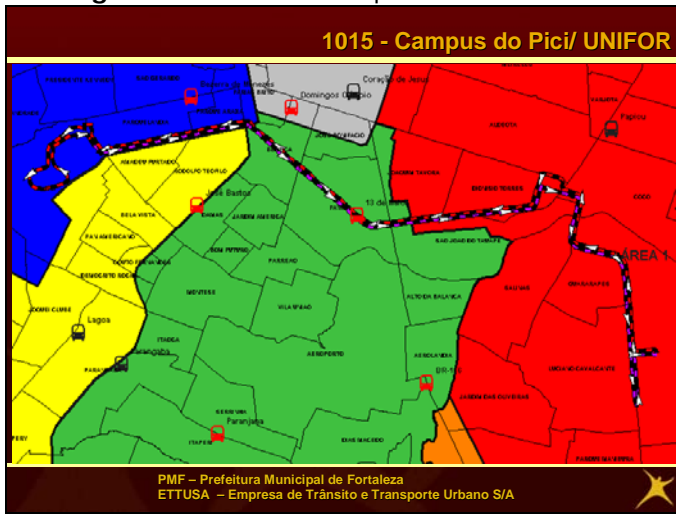


Figura 53 : 1105 - Parangaba/ Mucuripe via 13 de Maio

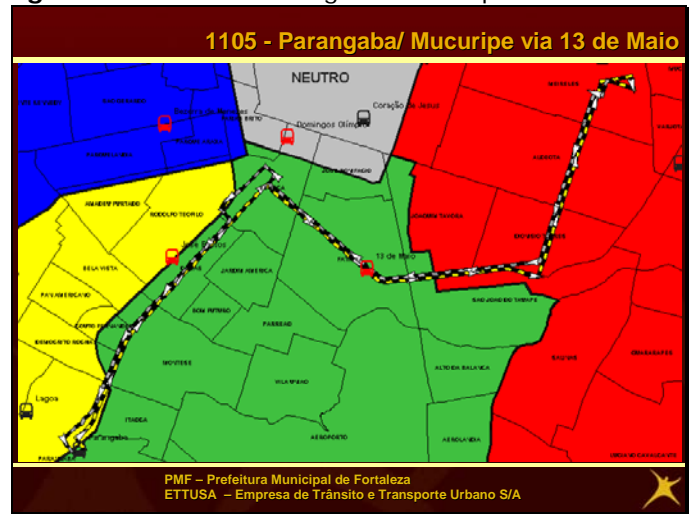


Figura 54 : 1115 - Siqueira/ Papicu Via 13 de Maio

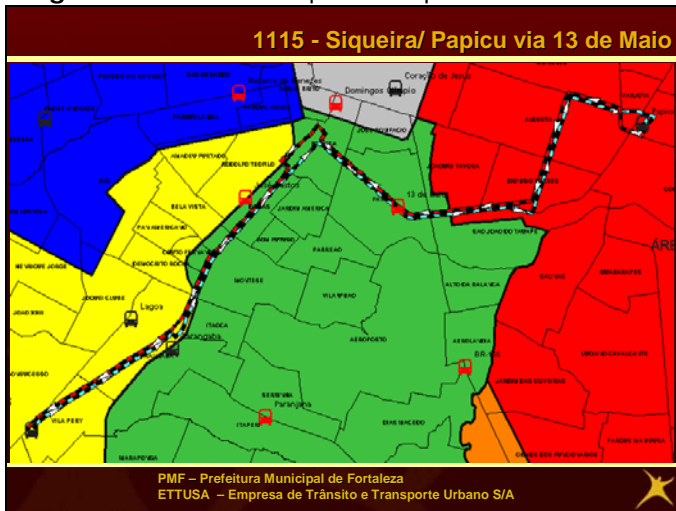


Figura 55 : 1125 - Lagoa/ Mucuripe Via Expressa

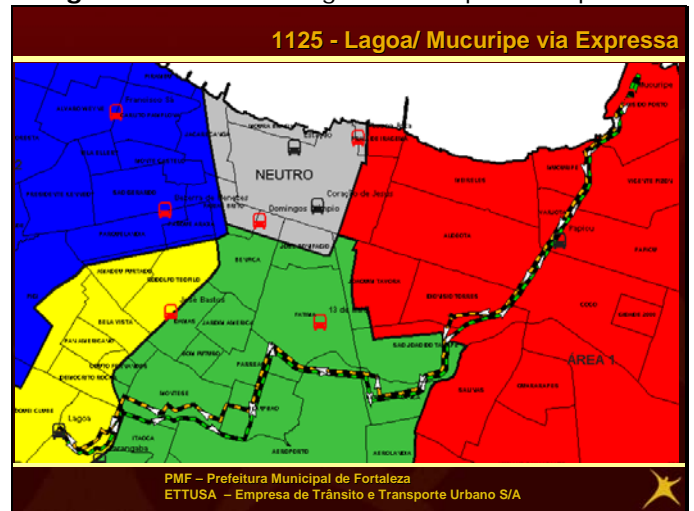


Figura 56 : 1205 - Bairro de Fátima/ Centro

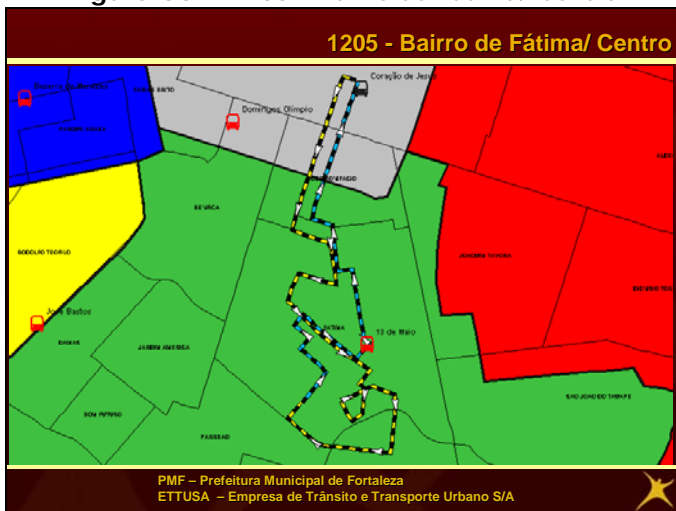


Figura 57 : 1215 - Parque Pio XII/ Centro

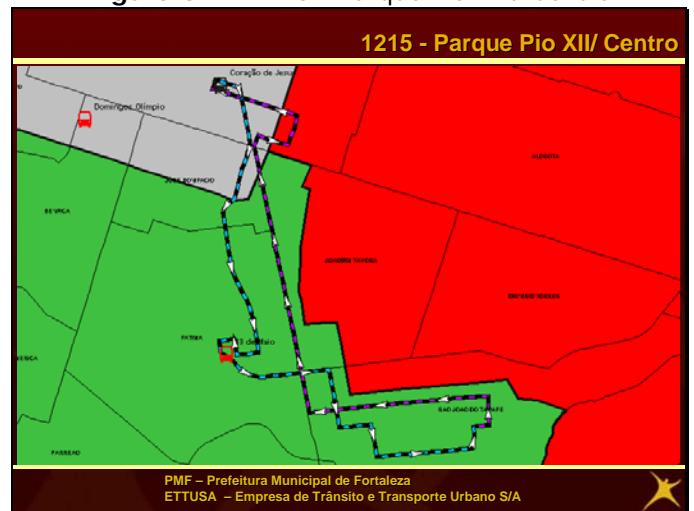


Figura 58 : 1405 - Parangaba/ Papicu via Montese

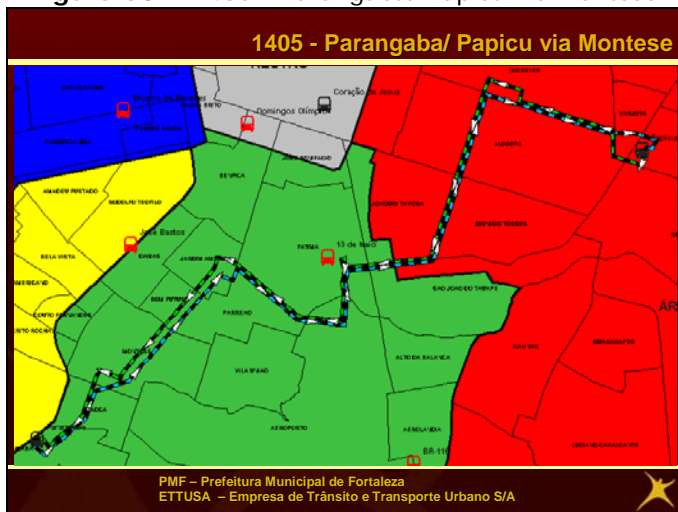


Figura 59 : 1415 - Conj. Ceará/ Papicu via Montese

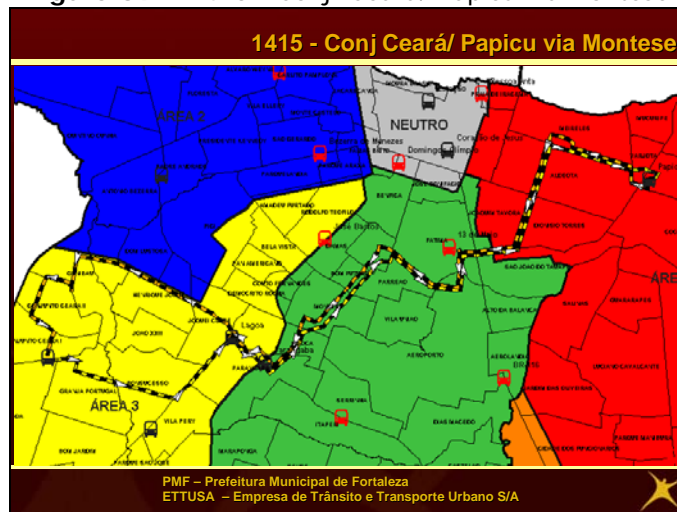


Figura 60 : 1425 - Papicu/ Centro Via Santos Dumont

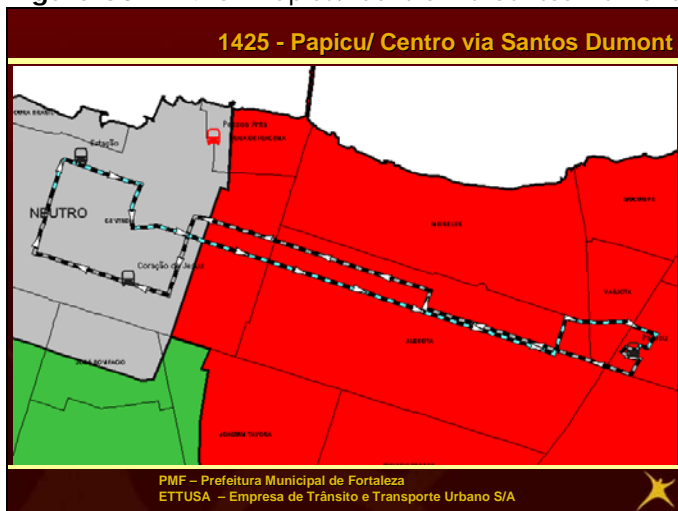


Figura 61 : 1505 - Antônio Bezerra/ Mucuripe via Centro



Figura 62 : 1515 - Parangaba/ Mucuripe via Centro

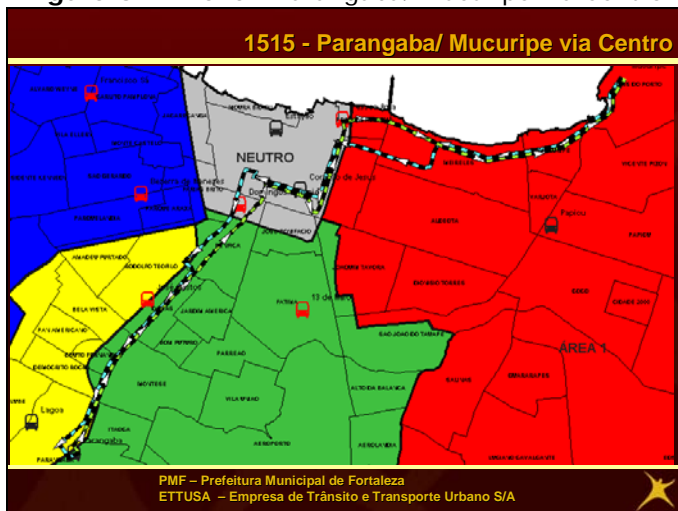


Figura 63 : 1525 - Siqueira/ Mucuripe via Centro

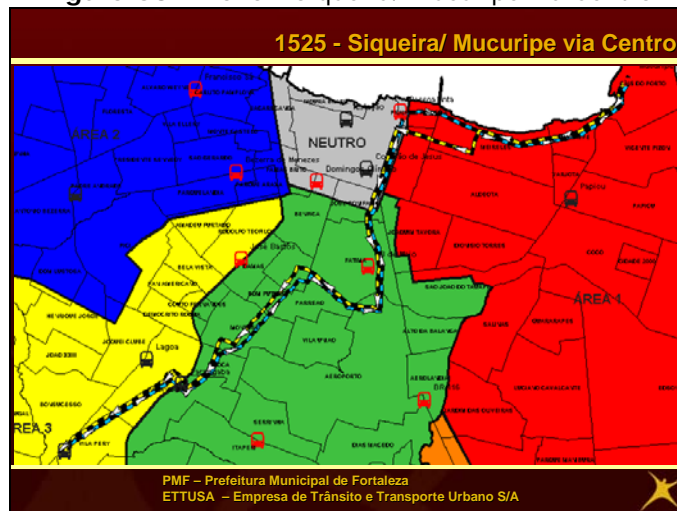


Figura 64 : 1535 - Barra do Ceará/ Parangaba Via Francisco Sá

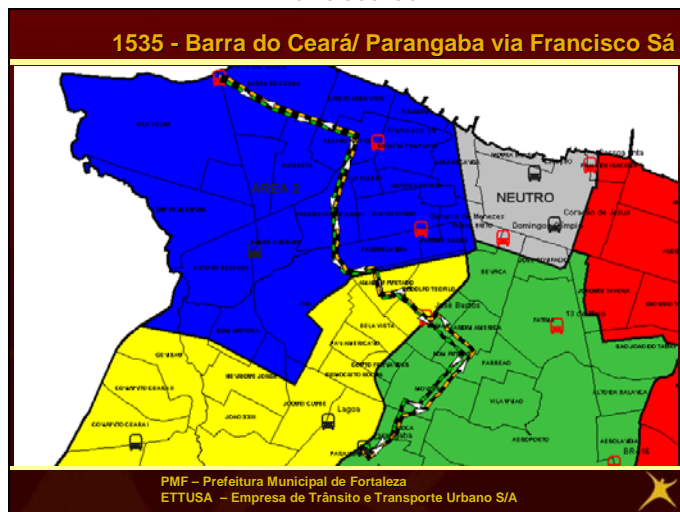


Figura 67 : 0301 - Circular Aeroporto

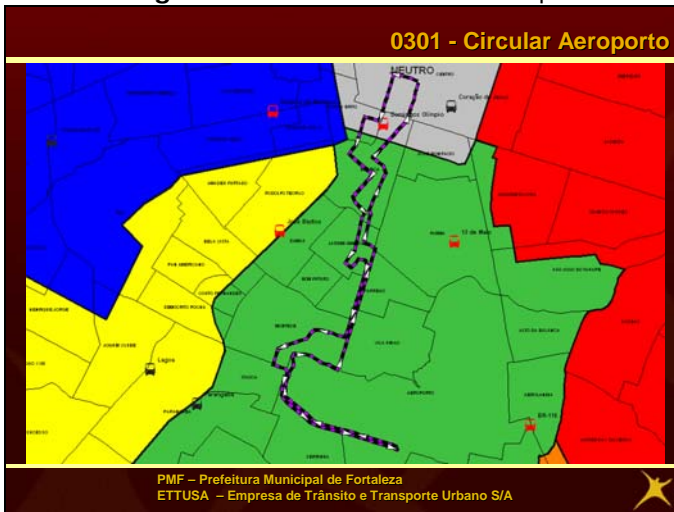


Figura 68 : 0302 - Circular Conjunto Ceará/ Lagoa

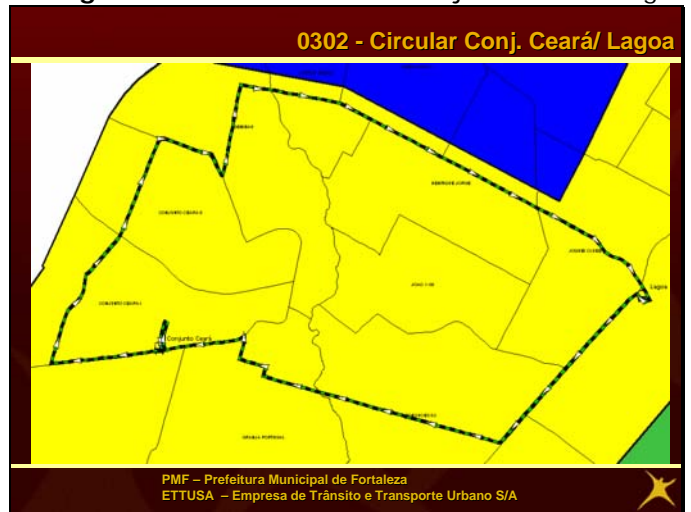


Figura 69 : 0501 - Circular Granja Portugal

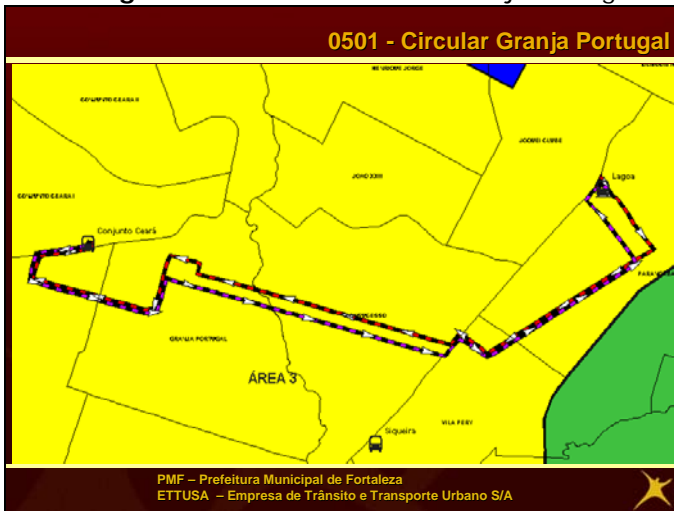


Figura 70 : 0502 - Circular Porangabussu 1

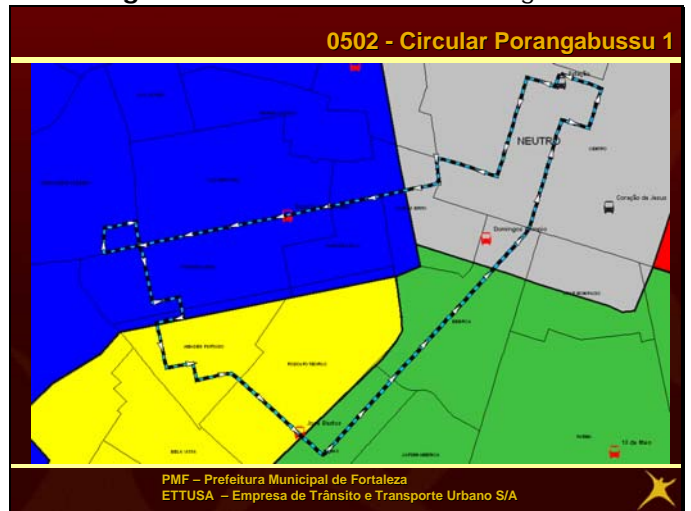


Figura 71 : 0503 - Circular Porangabussu 2

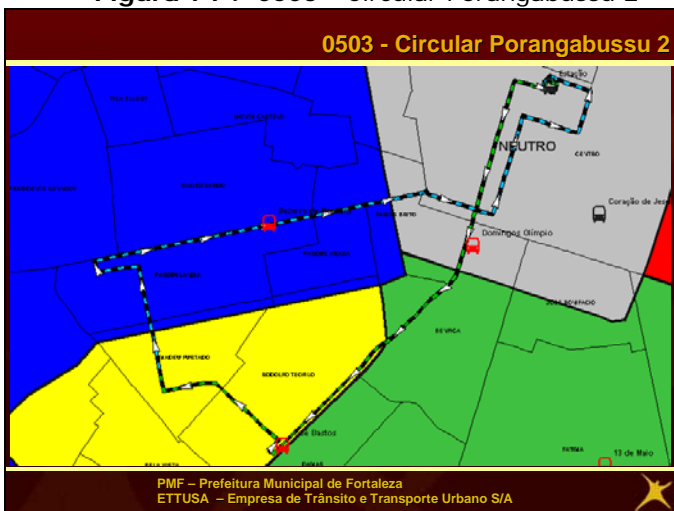


Figura 72 : 0504 - Circular Siqueira/ Bom Jardim



Figura 73 : 0506 - Circular Bonsucesso 1

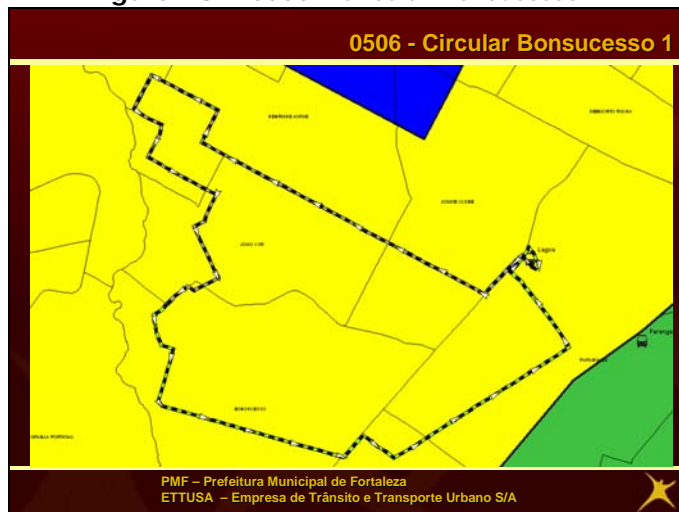


Figura 74 : 0507 - Circular Bonsucesso 2

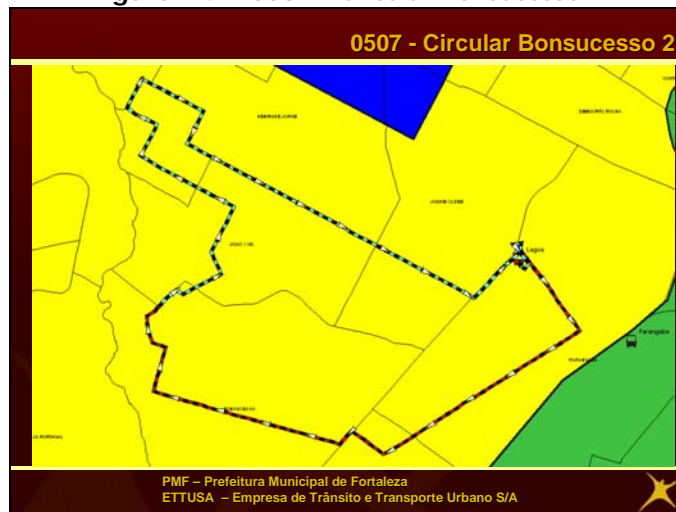


Figura 75 : 0701 - Circular Vila Manoel Sátiro 1

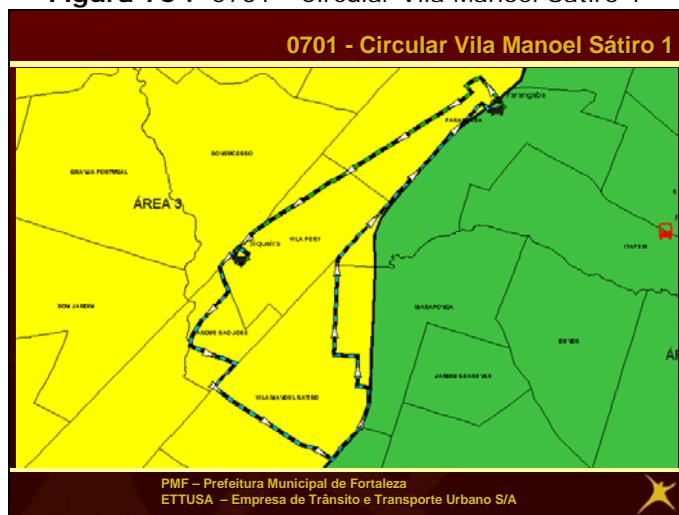


Figura 76 : 0702 - Circular Vila Manoel Sátiro 2

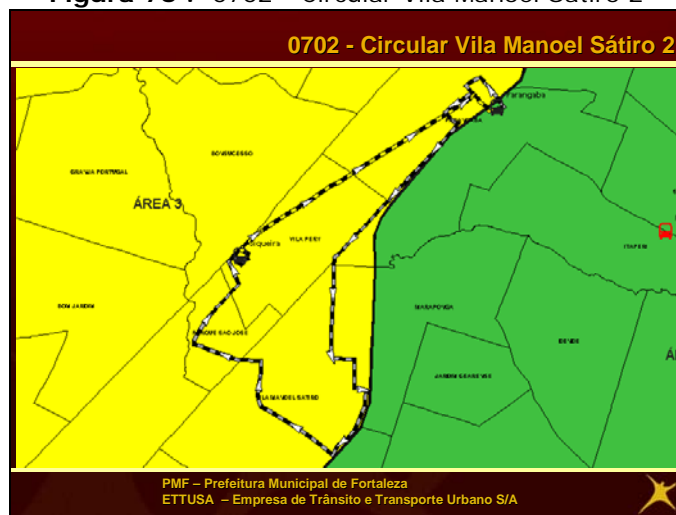


Figura 77 : 0703 - Circular José Walter 1

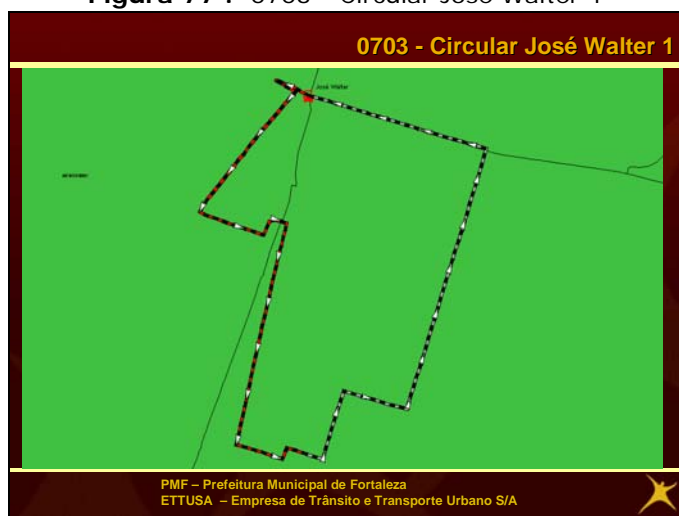


Figura 78 : 0704 - Circular José Walter 2

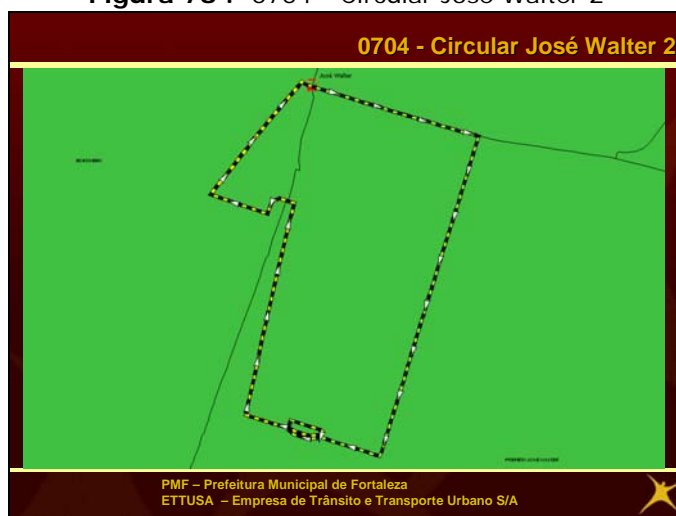


Figura 79 : 1002 - Circular Messejana 1



Figura 81 : 1201 - Circular Aerolândia 1

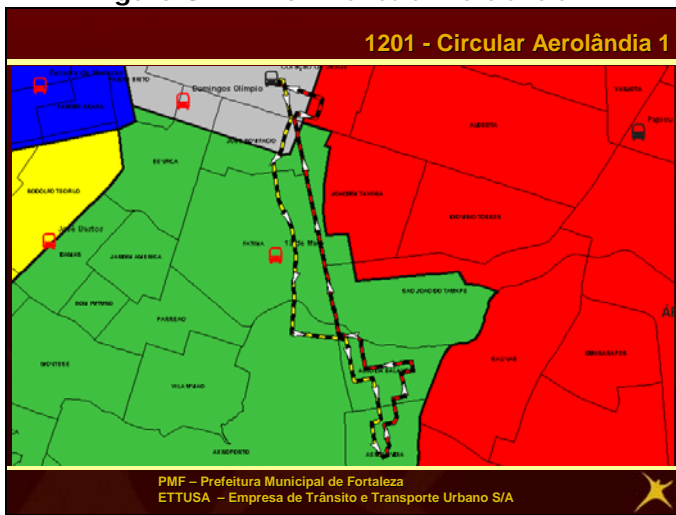


Figura 83 : 1203 - Circular Cidade dos Funcionários 1

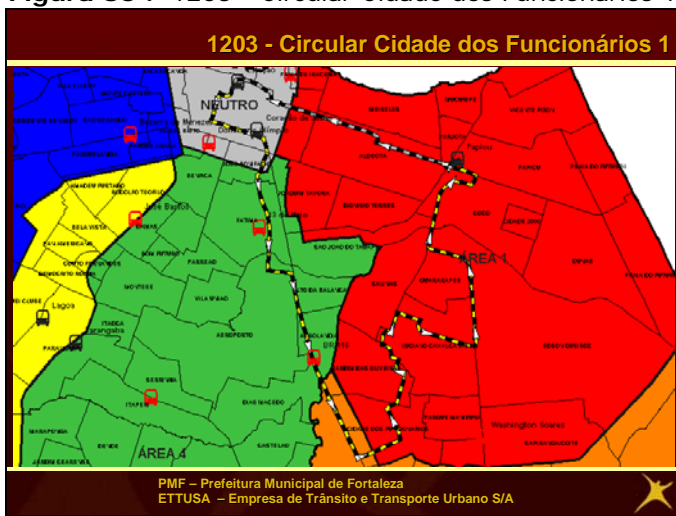


Figura 80 : 1002 - Circular Messejana 2

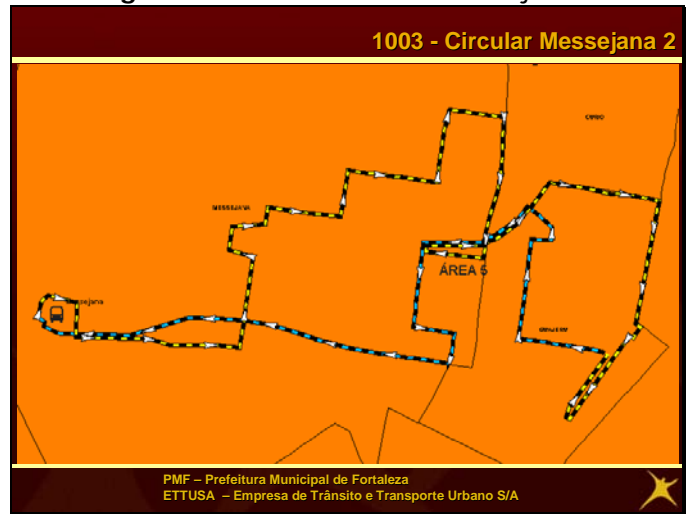


Figura 82 : 1201 - Circular Aerolândia 2

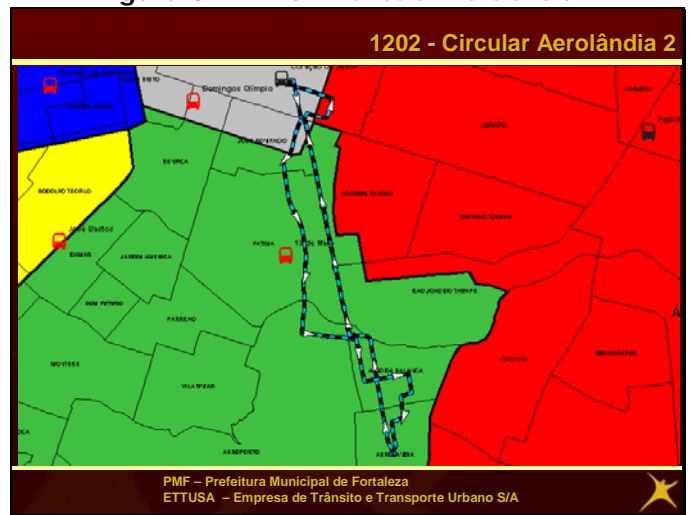


Figura 84 : 1204 - Circular Cidade dos Funcionários 2

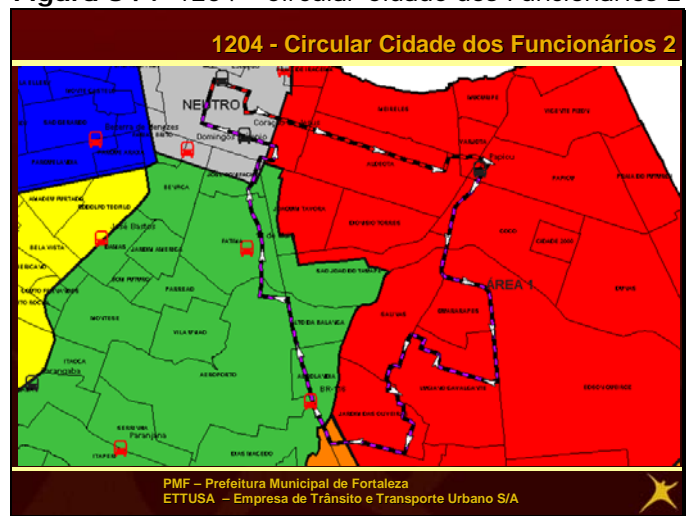


Figura 85 : 1206 - Circular Fátima 1

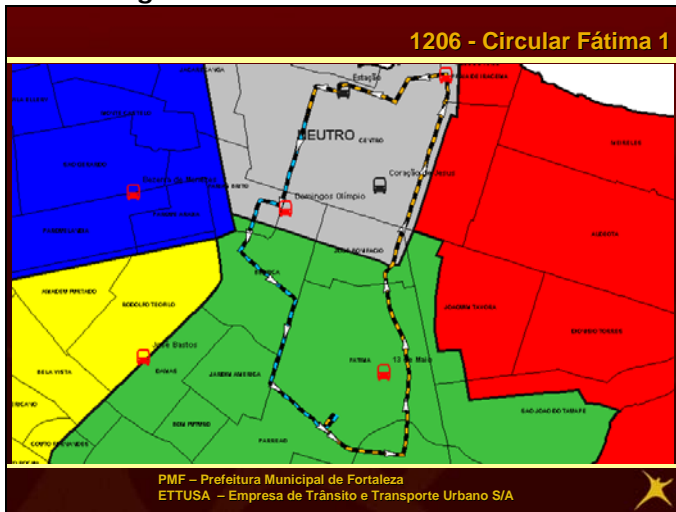


Figura 86 : 1206 - Circular Fátima 1

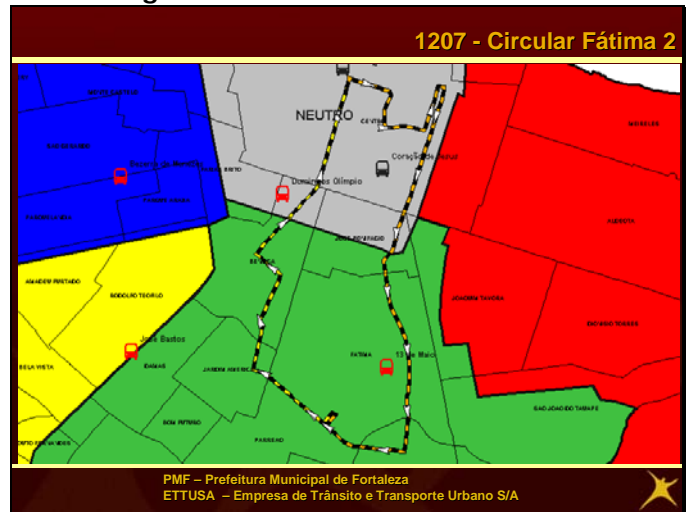


Figura 87 : 1301 – Circular Dionísio Torres

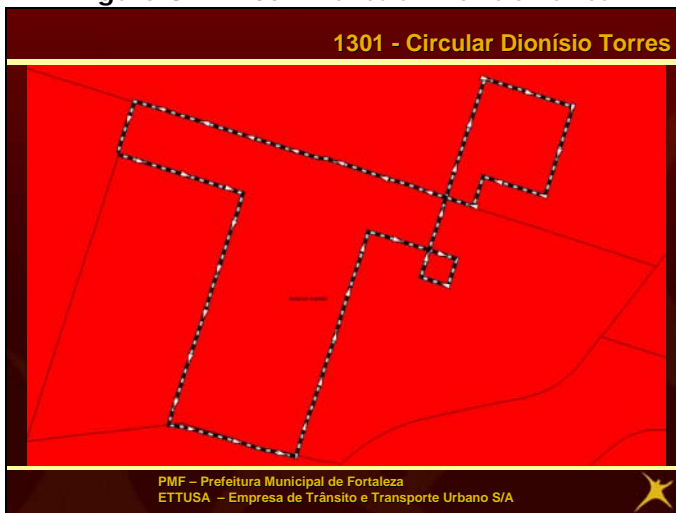


Figura 88 : 1302 – Circular Pan Americano

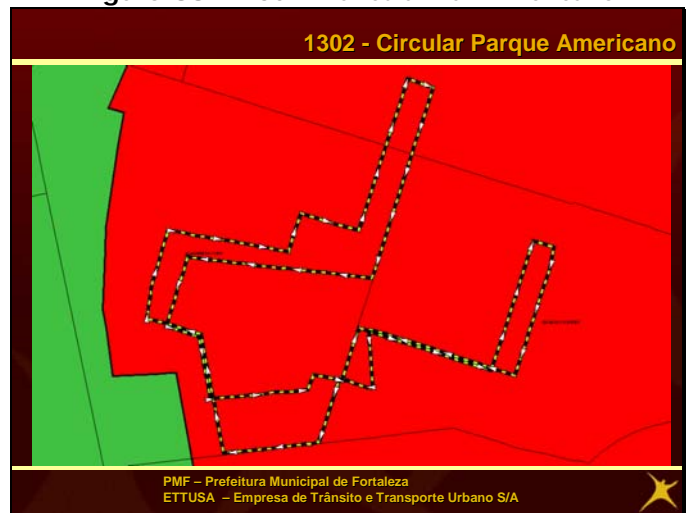


Figura 89 : 1303 – Circular Rodoviária 1

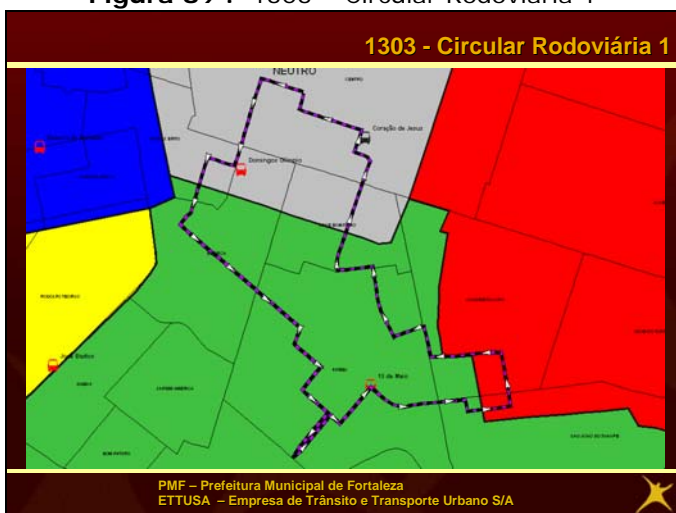


Figura 90 : 1304 – Circular Rodoviária 2

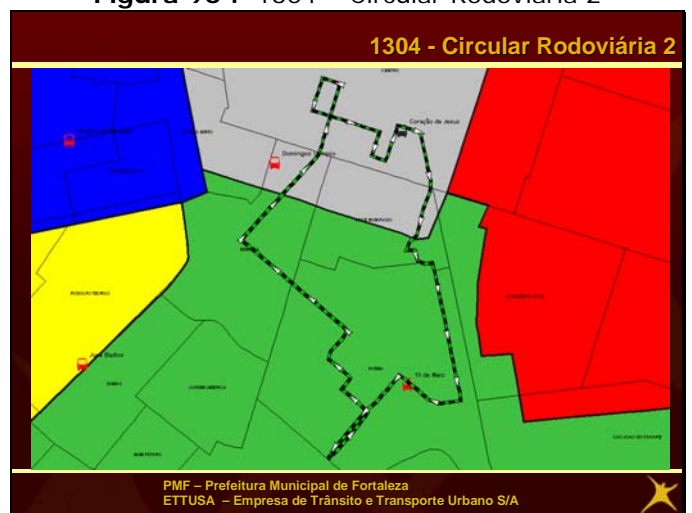


Figura 91 : 1401 – Circular Borges de Melo 1

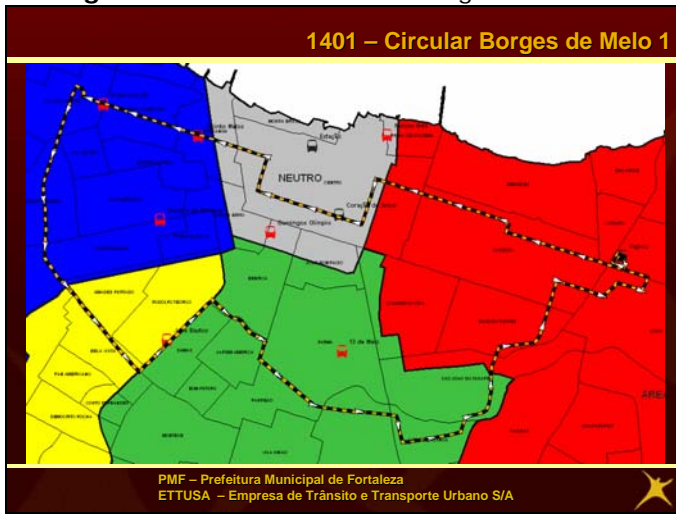


Figura 92 : 1402 – Circular Borges de Melo 2

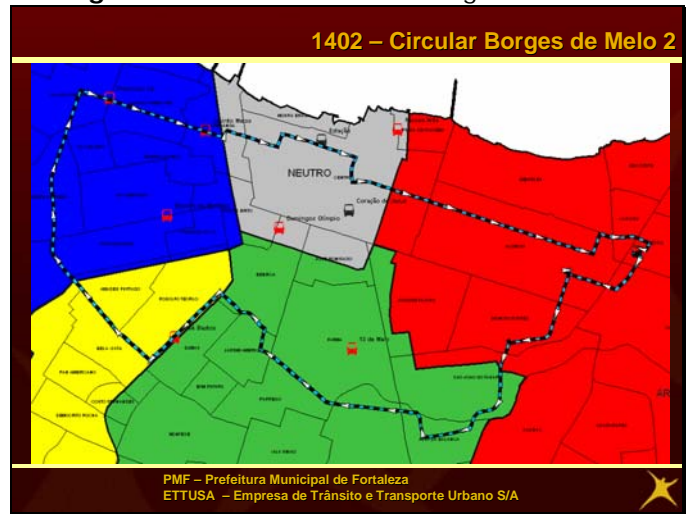


Figura 93 : 1501 – Circular Aldeota 1

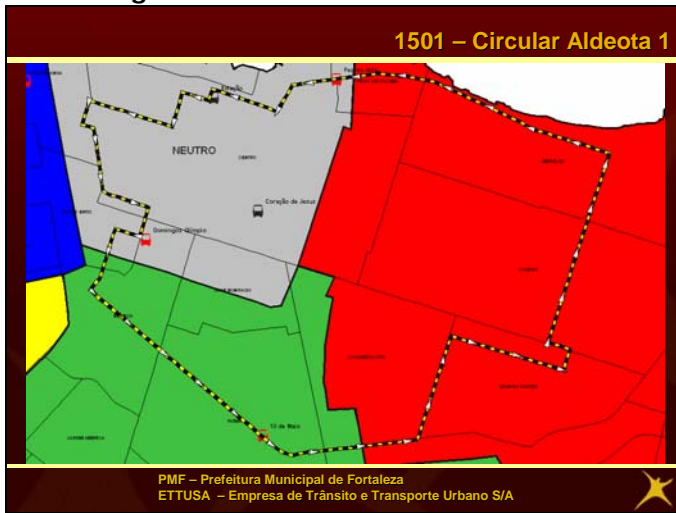
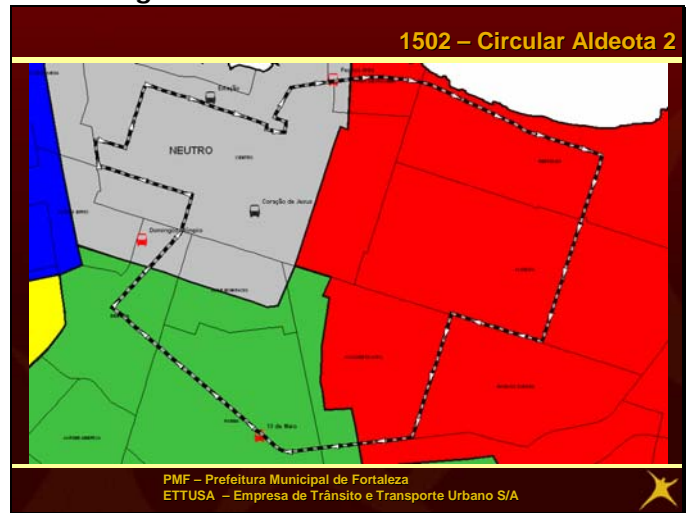


Figura 94 : 1502 – Circular Aldeota 2



LINHAS ALIMENTADORAS

TERMINAL ANTÔNIO BEZERRA

- 0411 – Antônio Bezerra
- 0412 – Antônio Bezerra/ Autran Nunes
- 0413 – Antônio Bezerra/ Dom Lustosa
- 0414 – Antônio Bezerra/ João Arruda
- 1511 – Antônio Bezerra/ Álvaro Weyne
- 1512 – Antônio Bezerra/ Nova Assunção 1
- 1513 – Antônio Bezerra/ Nova Assunção 2
- 1514 – Antônio Bezerra/ Padre Andrade
- 1516 – Antônio Bezerra/ Pio Saraiva 1
- 1517 – Antônio Bezerra/ Pio Saraiva 2
- 1518 – Antônio Bezerra/ Quintino Cunha

Figura 95 : 1501 – Circular Aldeota 1



Figura 97 : 1501 – Circular Aldeota 1

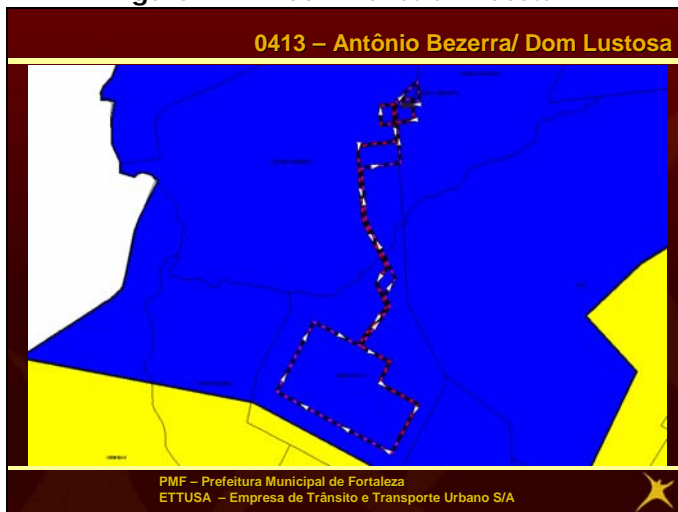


Figura 96 : 1501 – Circular Aldeota 1



Figura 98 : 1501 – Circular Aldeota 1

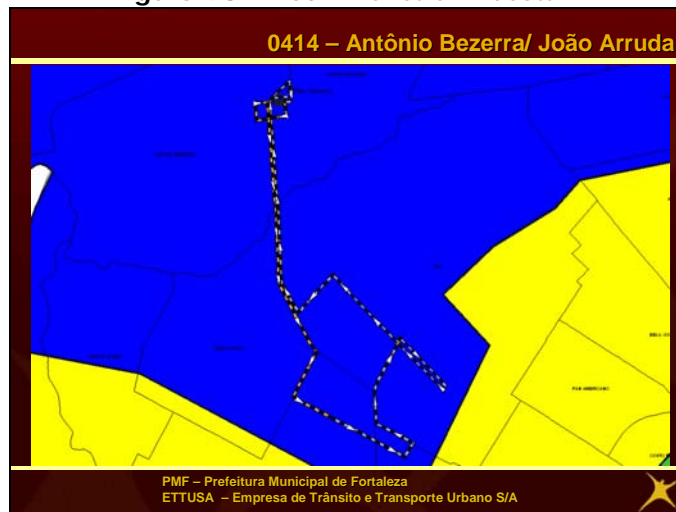


Figura 99 : 1511 – Antônio Bezerra/ Álvaro Weyne



Figura 100 : 1512 – Antônio Bezerra/ Nova Assunção 1

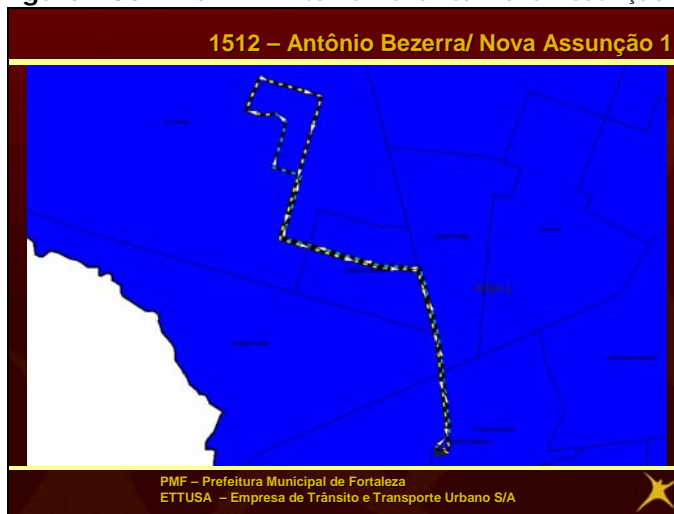


Figura 101 : 1513 – Antônio Bezerra/ Nova Assunção 2

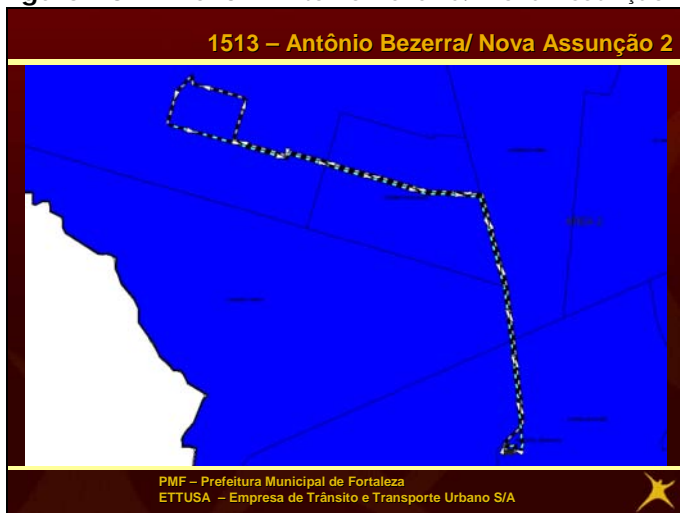


Figura 102 : 1514 – Antônio Bezerra/ Padre Andrade




Figura 103 : 1516 – Antônio Bezerra/ Pio Saraiva 1

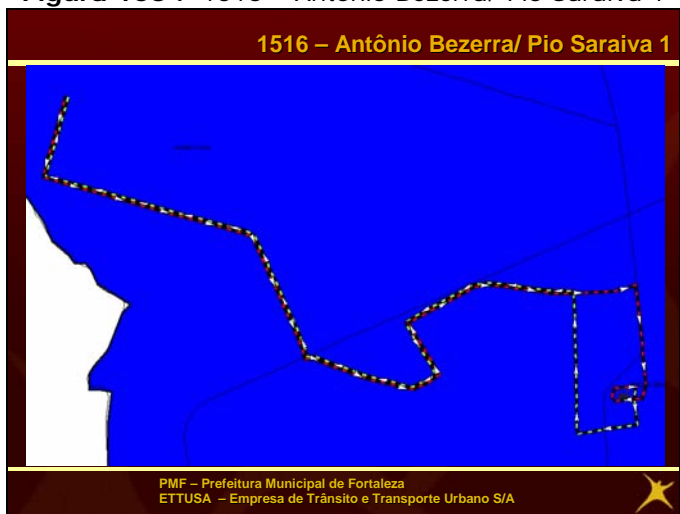


Figura 104 : 1517 – Antônio Bezerra/ Pio Saraiva 2



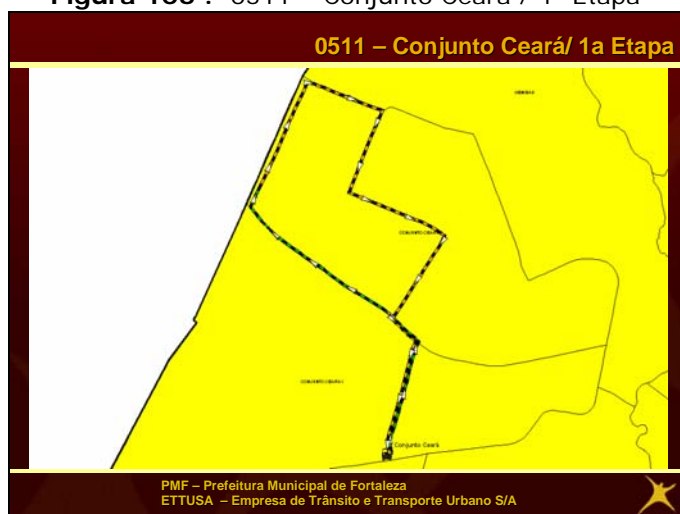
Figura 105 : 1518 – Antônio Bezerra/ Quintino Cunha



TERMINAL CONJUNTO CEARÁ

- 0511 – Conjunto Ceará / 1a Etapa
- 0512 – Conjunto Ceará / 4a Etapa

Figura 106 : 0511 – Conjunto Ceará / 1ª Etapa



TERMINAL LAGOA

- 0312 – Lagoa / Genibau
- 0313 – Lagoa / Henrique Jorge
- 0314 – Lagoa / Bonsucesso
- 0316 – Lagoa / Parque Universitários
- 0521 – Lagoa / Bela Vista
- 0522 – Lagoa / João XXIII

Figura 107 : 0512 – Conjunto Ceará / 4ª Etapa

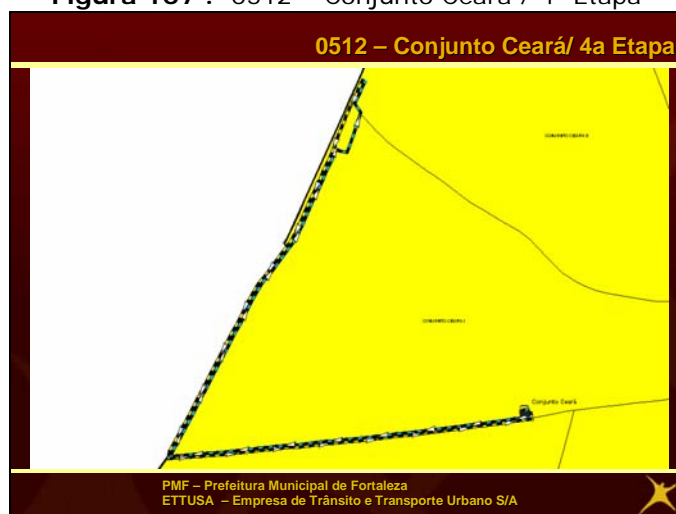


Figura 108 : 0312 – Lagoa / Genibau

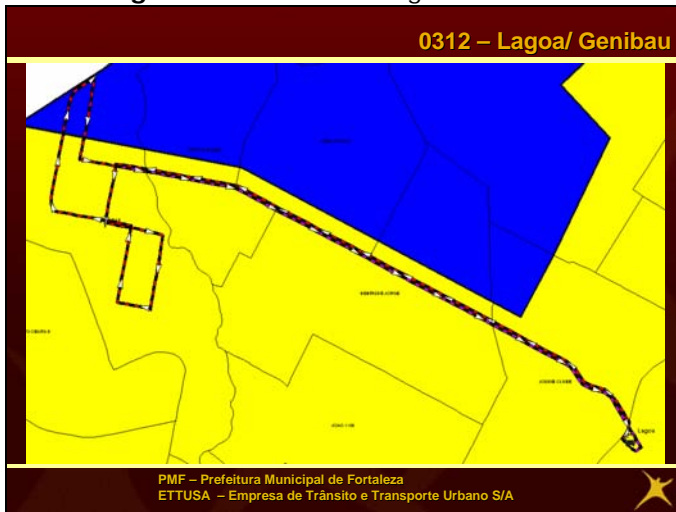


Figura 109 : 0313 – Lagoa / Henrique Jorge

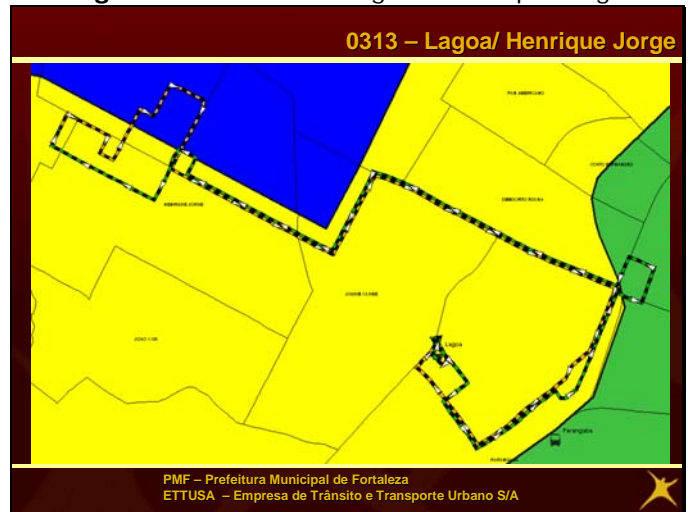


Figura 110 : 0314 – Lagoa / Bonsucesso

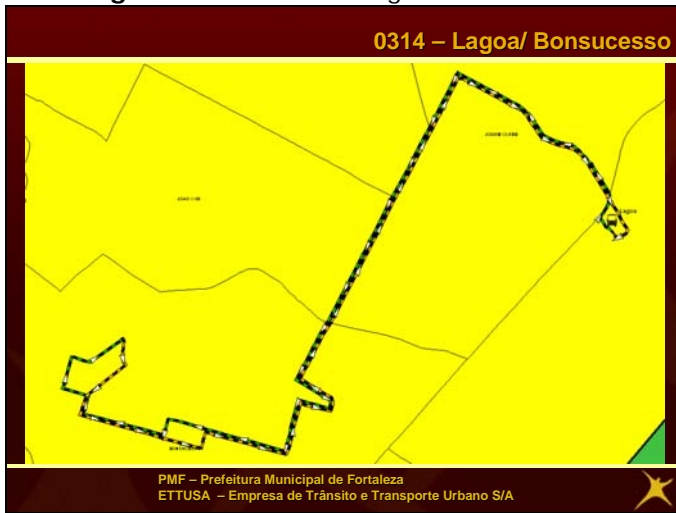


Figura 111 : 0316 – Lagoa / Parque Universitários

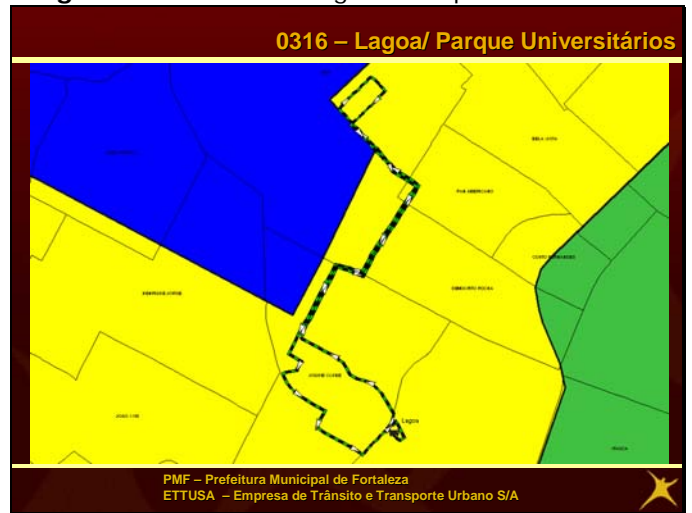


Figura 112 : 0521 – Lagoa / Bela Vista

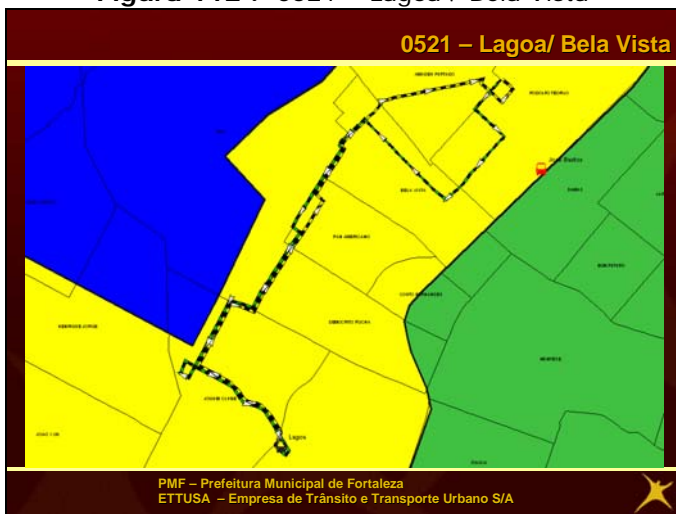
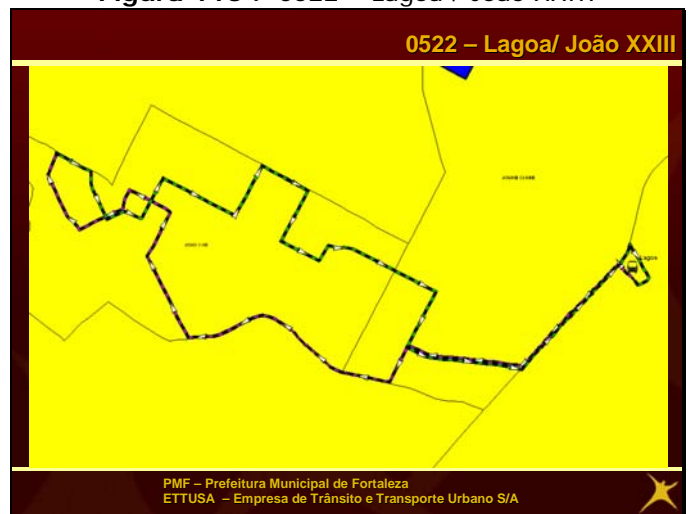


Figura 113 : 0522 – Lagoa / João XXIII



TERMINAL MESSEJANA

- 0721 – Messejana / Alto Alegre
- 0723 – Messejana / Carlos Albuquerque
- 0724 – Messejana / Conjunto Palmeiras
- 0726 – Messejana / Conjunto Palmeiras via Santa Maria
- 0727 – Messejana / Conjunto Tamandaré
- 0728 – Messejana / Itamaraty via Elizabeth II
- 0732 – Messejana / São Cristóvão
- 1011 – Messejana / Abreulândia via Lagoa Redonda
- 1012 – Messejana / Curió
- 1013 – Messejana / Lagoa Redonda 1
- 1014 – Messejana / Lagoa Redonda 2
- 1231 – Messejana / Parque Santa Rosa
- 1234 – Messejana / Sabiaguaba
- 1237 – Messejana / Sítio São João via Santa Maria

Figura 114 : 0721 – Messejana / Alto Alegre

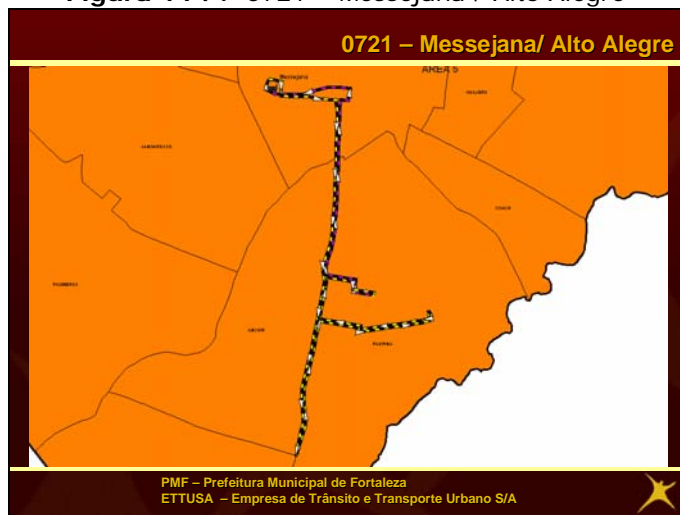


Figura 115 : 0723 – Messejana / Carlos Albuquerque

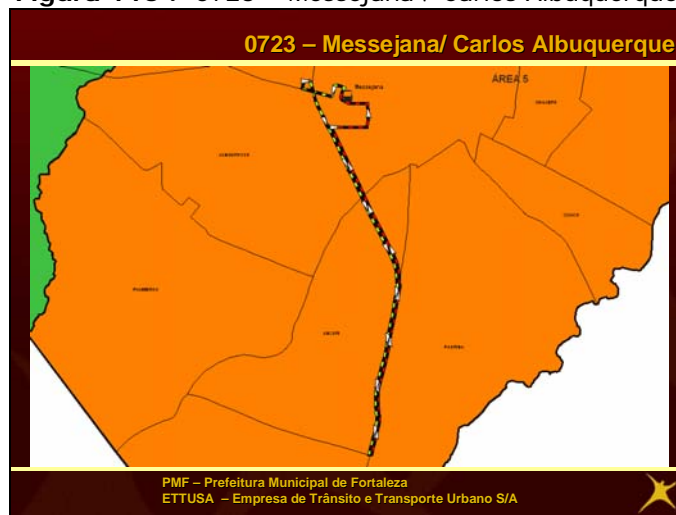


Figura 116 : 0724 – Messejana / Conjunto Palmeiras

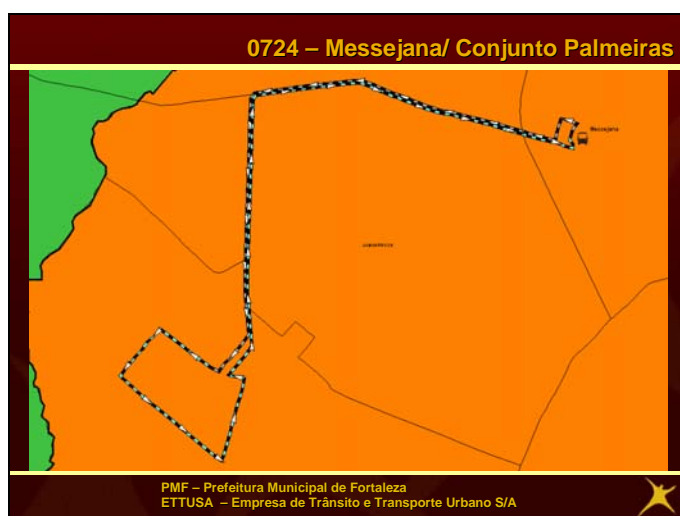


Figura 117 : 0726 – Messejana / Conjunto Palmeiras via Santa Maria

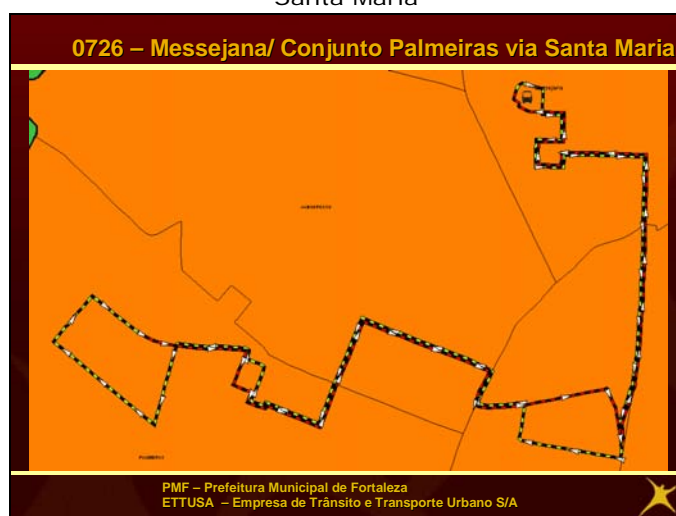


Figura 118 : 0727 – Messejana / Conjunto Tamandaré



Figura 120 : 0732 – Messejana / São Cristóvão

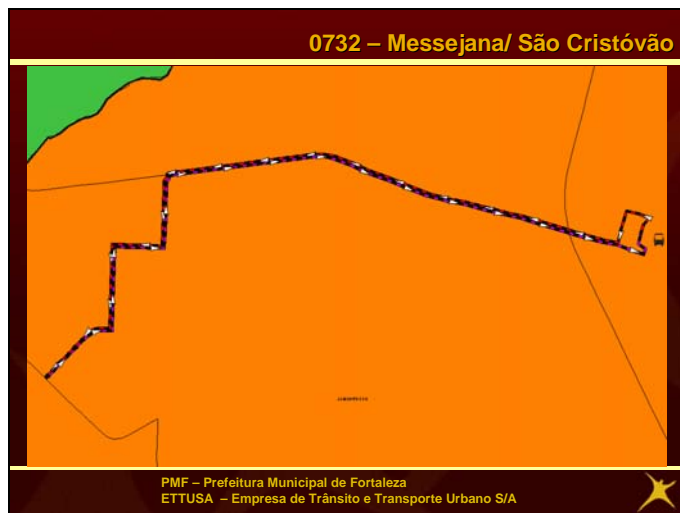


Figura 122 : 1012 – Messejana / Curió

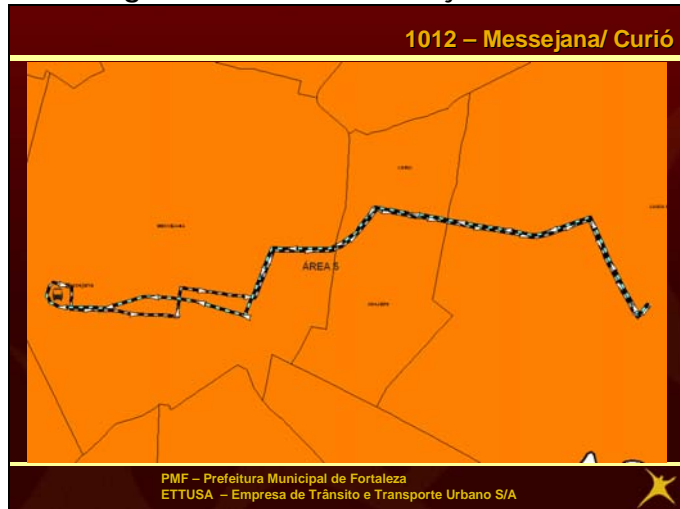


Figura 119 : 0728 – Messejana / Itamaraty via Elizabeth II

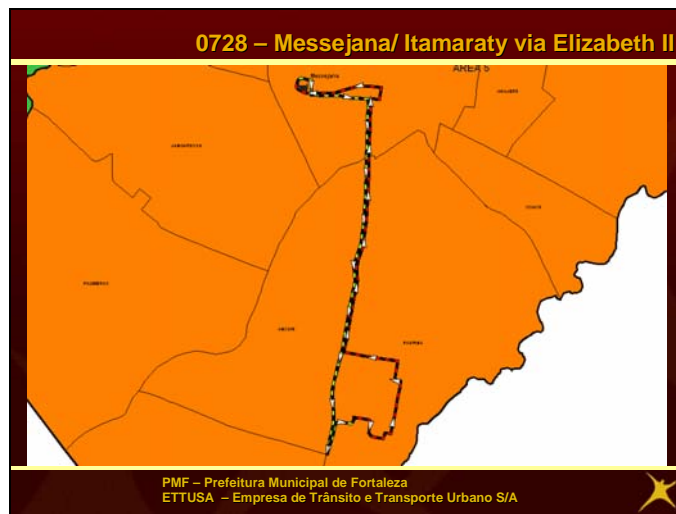


Figura 121 : 1011 – Messejana / Abreulândia via Lagoa Redonda

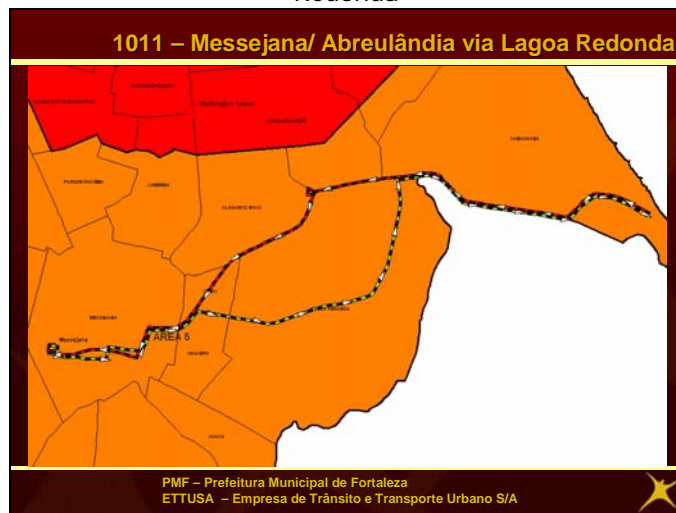


Figura 123 : 1013 – Messejana / Lagoa Redonda 1



Figura 124 : 1014 – Messejana / Lagoa Redonda 2



Figura 126 : 1234 – Messejana / Sabiaguaba

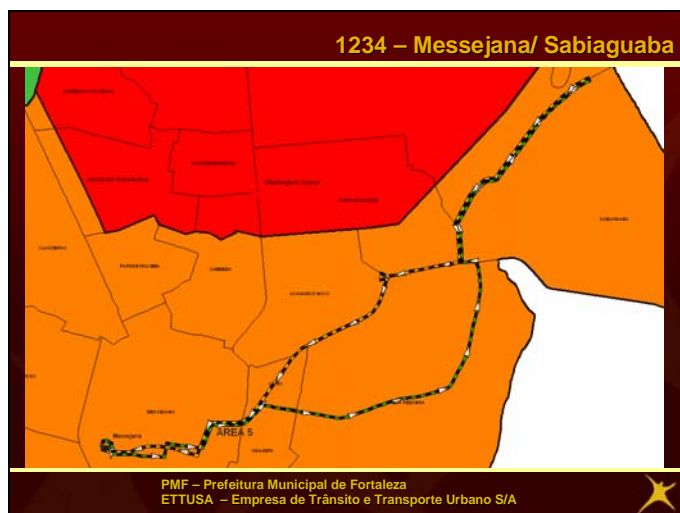


Figura 125 : 1231 – Messejana / Parque Santa Rosa



Figura 127 : 1237 – Messejana / Sítio São João via Santa Maria



TERMINAL PAPICU

- 1021 – Papicu / Cidade dos Funcionários 1
- 1022 – Papicu / Cidade dos Funcionários 2
- 1024 – Papicu / Edson Queiroz
- 1411 – Papicu / Cidade 2000
- 1412 – Papicu / Cidade 2000 via Hospital Geral
- 1413 – Papicu / Praia do Futuro
- 1413 – Papicu / Praia do Futuro
- 1541 – Papicu / Caça e Pesca
- 1543 – Papicu / Santa Terezinha
- 1544 – Papicu / Serviluz

Figura 128 : 1021 – Papicu / Cidade dos Funcionários 1

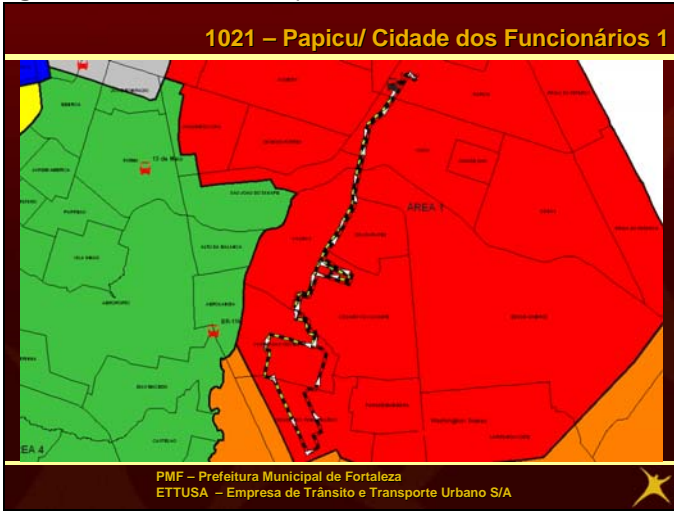


Figura 130 : 1024 – Papicu / Edson Queiroz

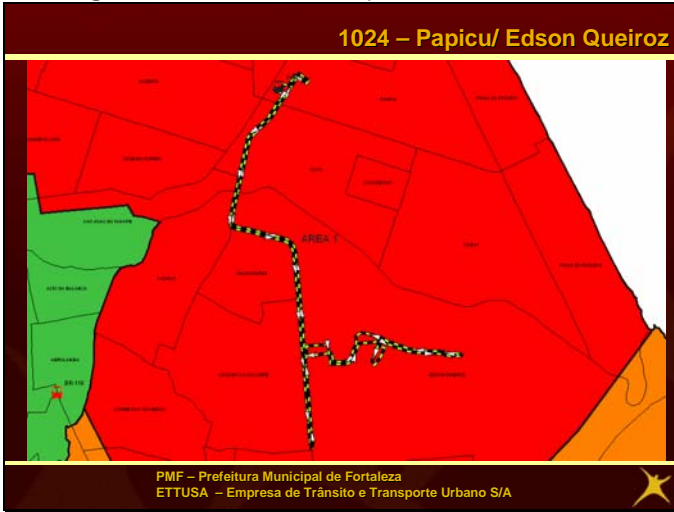


Figura 132 : 1412 – Papicu / Cidade 2000 via Hospital Geral

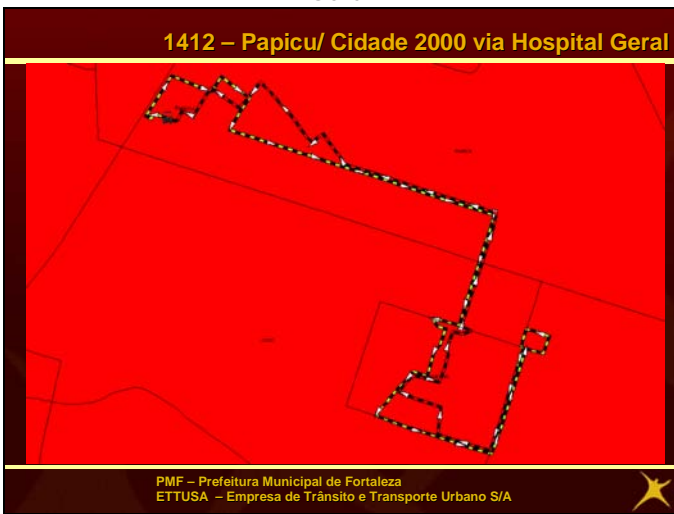


Figura 129 : 1022 – Papicu / Cidade dos Funcionários 2

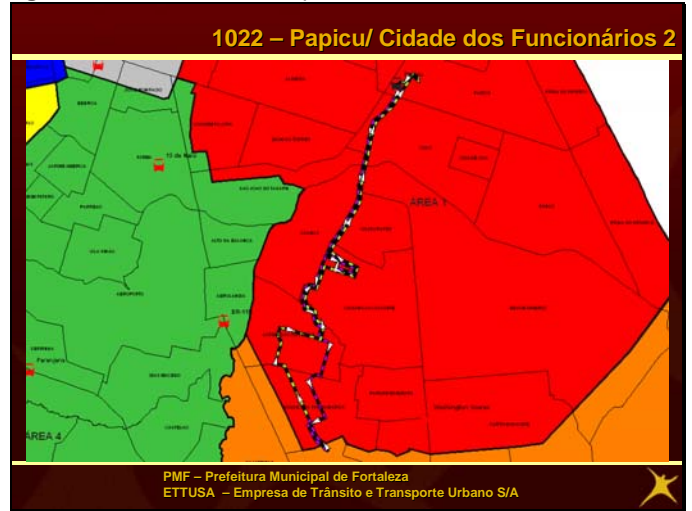


Figura 131 : 1411 – Papicu / Cidade 2000

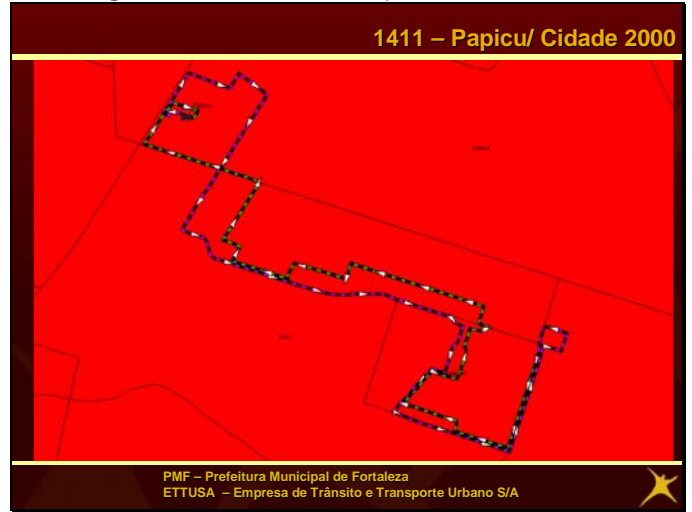


Figura 133 : 1413 – Papicu / Praia do Futuro

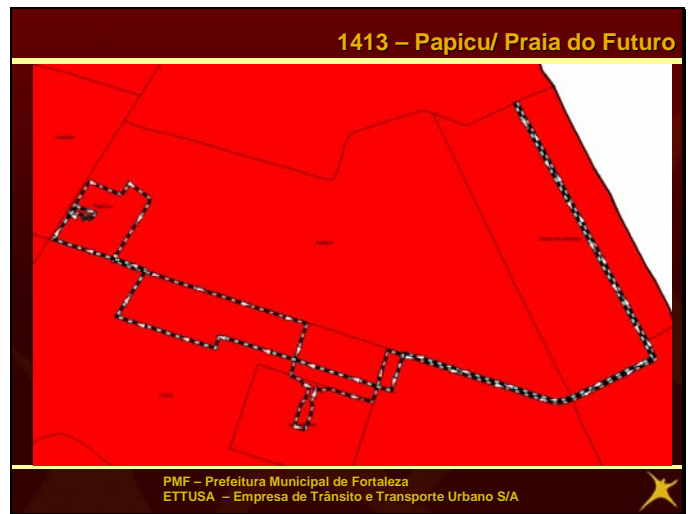


Figura 134 : 1541 – Papicu / Caça e Pesca

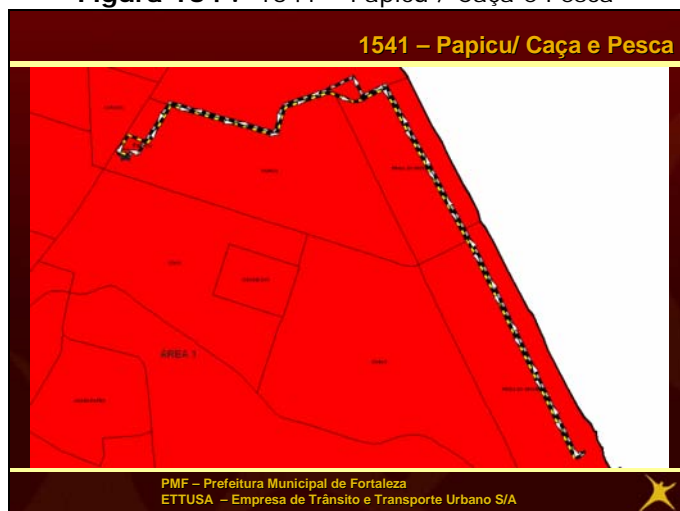


Figura 135 : 1543 – Papicu / Santa Terezinha

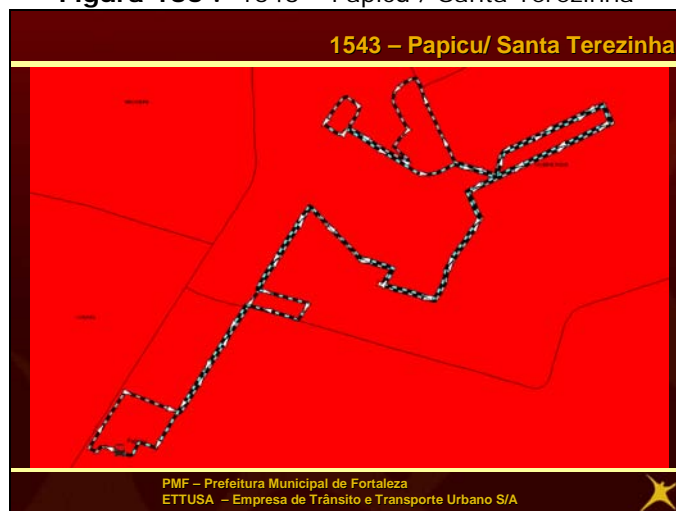
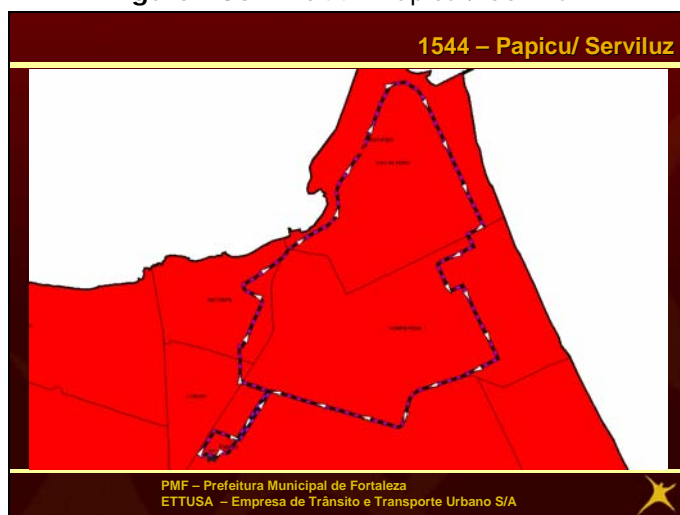


Figura 136 : 1544 – Papicu / Serviluz



TERMINAL PARANGABA

- 0611 – Parangaba / Santa Tereza
- 0711 – Parangaba / Aracapé 1
- 0749 – Parangaba / Aracapé 2
- 0748 – Parangaba / José Walter
- 0741 – Parangaba / Cidade Nova
- 0742 – Parangaba / Conjunto Esperança
- 0743 – Parangaba / Parque Santa Rosa
- 0744 – Parangaba / Parque São José
- 0746 – Parangaba / Planalto Ayrton Senna
- 0747 – Parangaba / Sítio Córrego
- 0911 – Parangaba / Dias Macedo
- 0912 – Parangaba / Alto da Paz
- 0913 – Parangaba / Conjunto Itaperi
- 0914 – Parangaba / Parque Veras

Figura 137 : 0611 – Parangaba / Santa Tereza



Figura 138 : 0711 – Parangaba / Aracapé 1

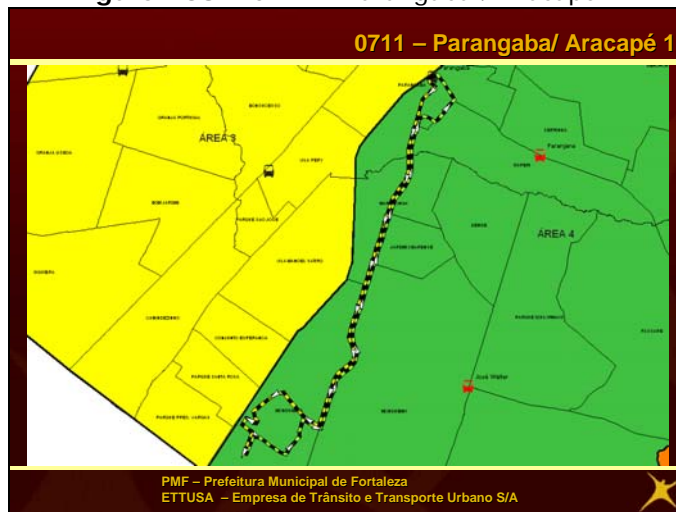


Figura 139 : 0749 – Parangaba / Aracapé 2

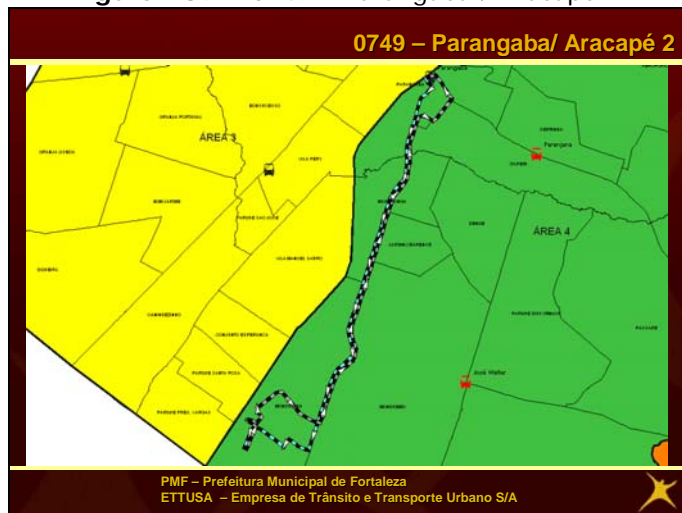


Figura 140 : 0748 – Parangaba / José Walter

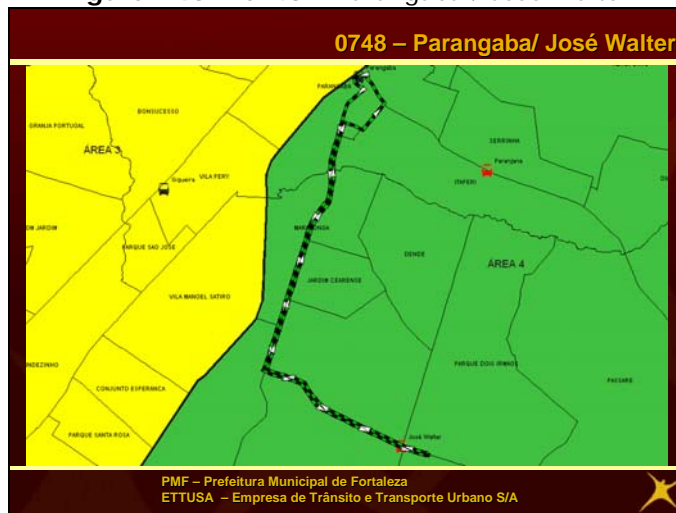


Figura 141 : 0741 – Parangaba / Cidade Nova

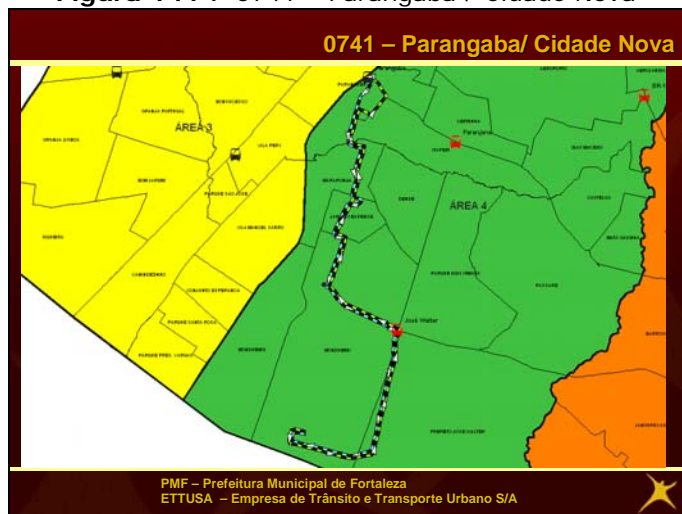


Figura 142 : 0742 – Parangaba / Conjunto Esperança

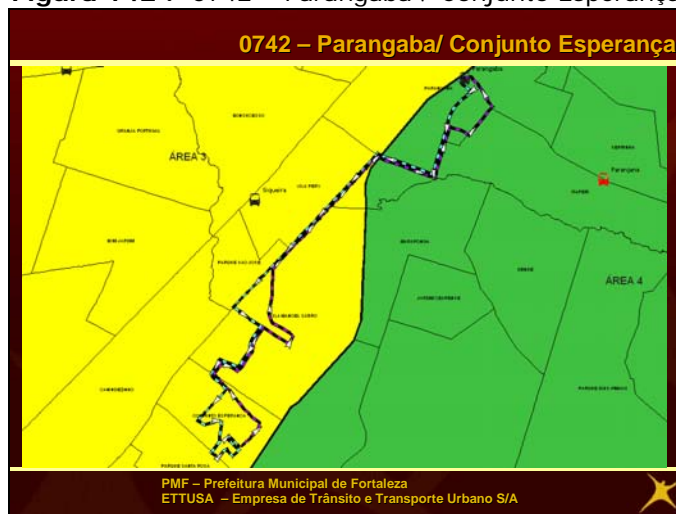


Figura 143 : 0743 – Parangaba / Parque Santa Rosa

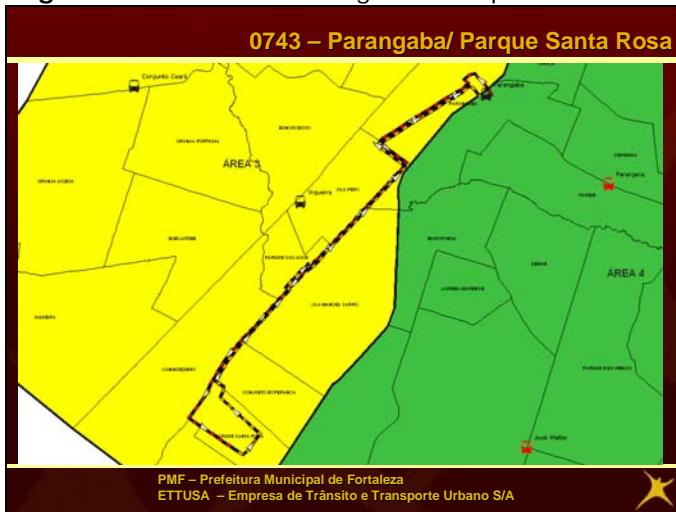


Figura 144 : 0744 – Parangaba / Parque São José

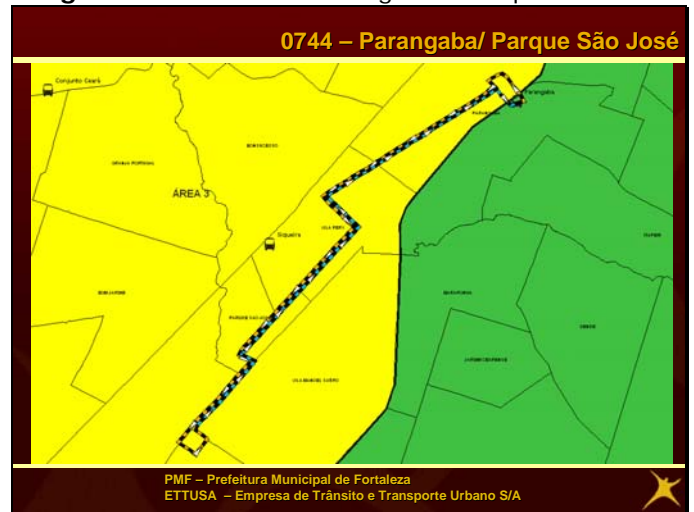


Figura 145 : 0746 – Parangaba / Planalto Ayrton Senna

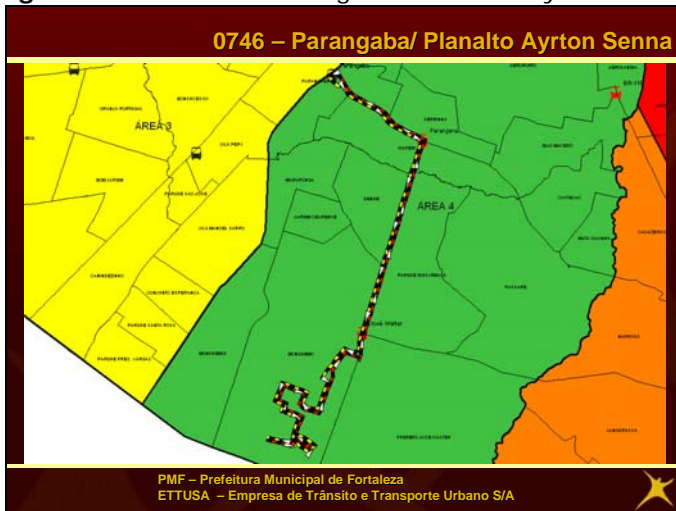


Figura 146 : 0747 – Parangaba / Sítio Córrego

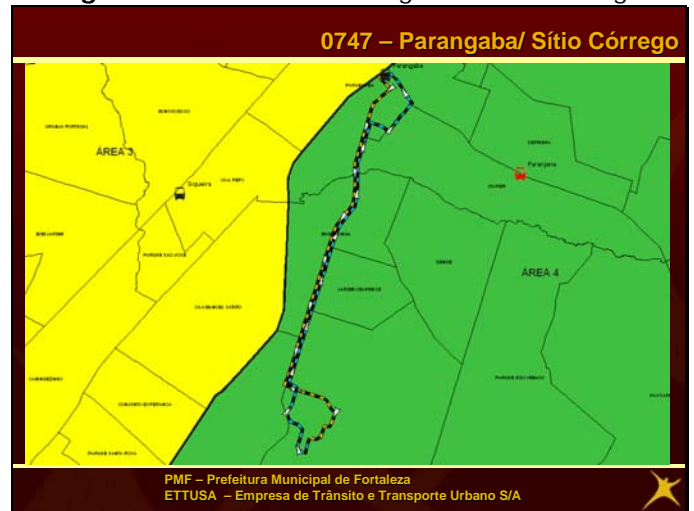


Figura 147 : 0911 – Parangaba / Dias Macedo



Figura 148 : 0912 – Parangaba / Alto da Paz

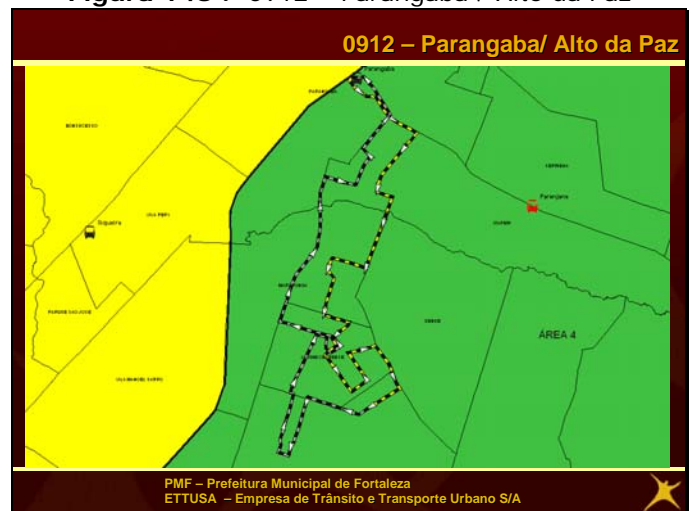


Figura 149 : 0913 – Parangaba / Conjunto Itaperi

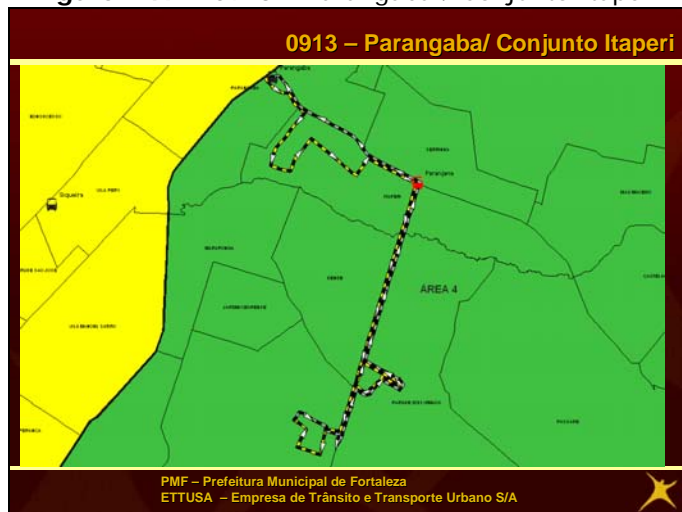
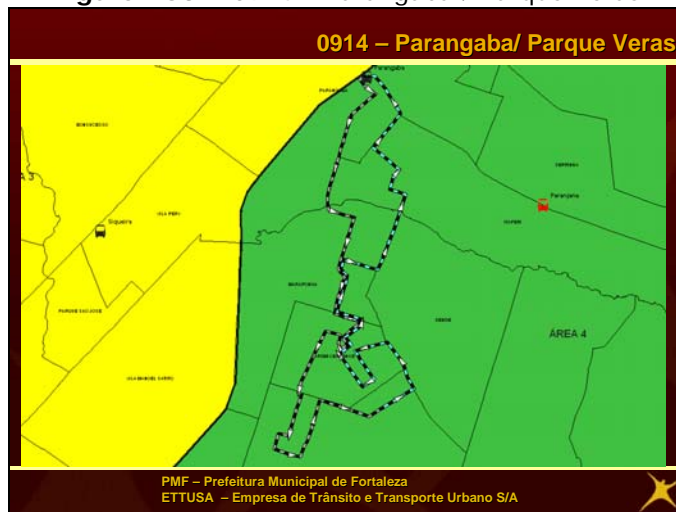


Figura 150 : 0914 – Parangaba / Parque Veras



TERMINAL SIQUEIRA

- 0552 – Siqueira / Canindezinho
- 0554 – Siqueira / Jardim Jatobá 1
- 0556 – Siqueira / Jardim Jatobá 2
- 0557 – Siqueira / Parque Jerusalém
- 0558 – Siqueira / Parque Santa Cecília 1
- 0559 – Siqueira / Parque Santa Cecília 2
- 0561 – Siqueira / Parque São Vicente
- 0562 – Siqueira / Planalto Granja Lisboa
- 0563 – Siqueira / Santa Maria
- 0751 – Siqueira / Bom Jardim via Bom Jesus
- 0752 – Siqueira / Bom Jardim via Oscar Araripe
- 0753 – Siqueira / Conjunto Esperança
- 0758 – Siqueira / Parque Santa Rosa

Figura 151 : 0552 – Siqueira / Canindezinho

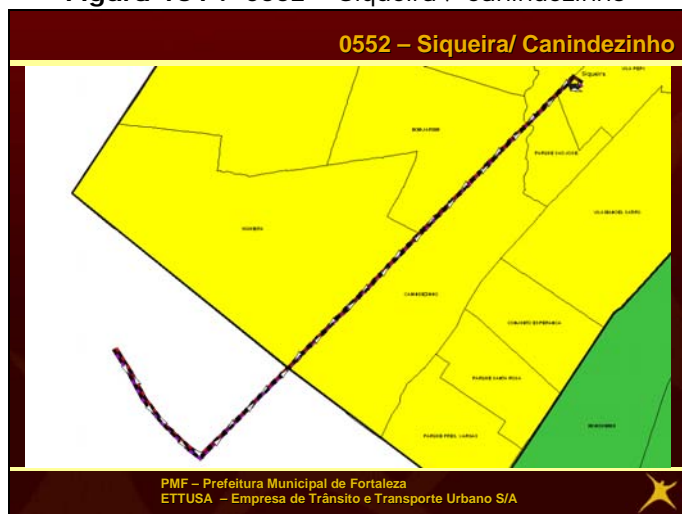


Figura 152 : 0554 – Siqueira / Jardim Jatobá 1

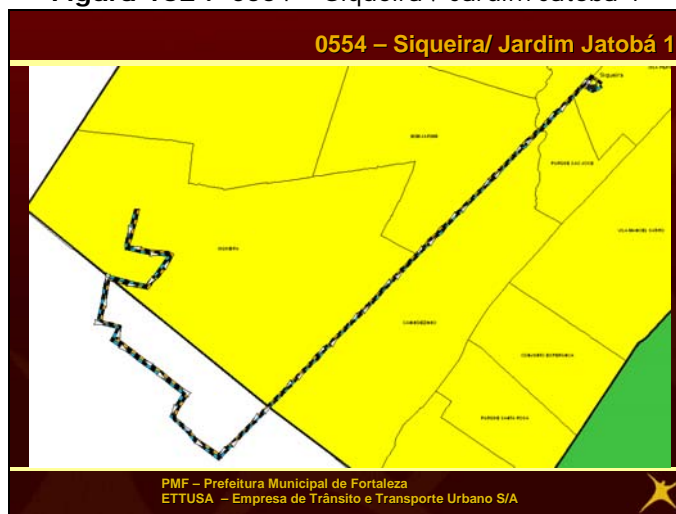


Figura 153 : 0556 – Siqueira / Jardim Jatobá 2

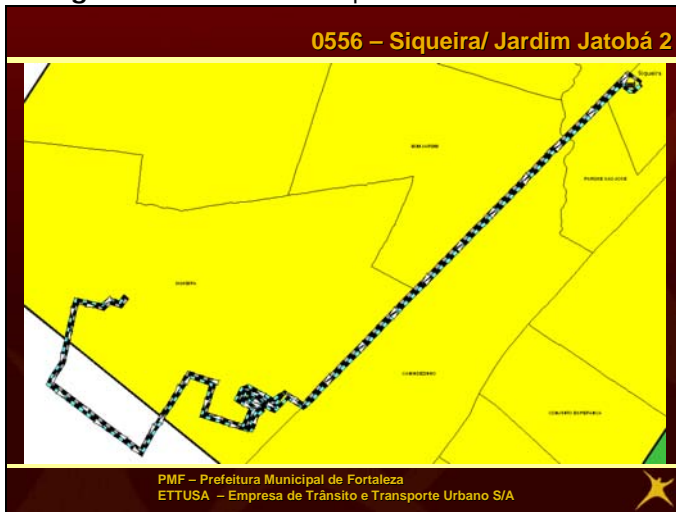


Figura 154 : 0557 – Siqueira / Parque Jerusalém

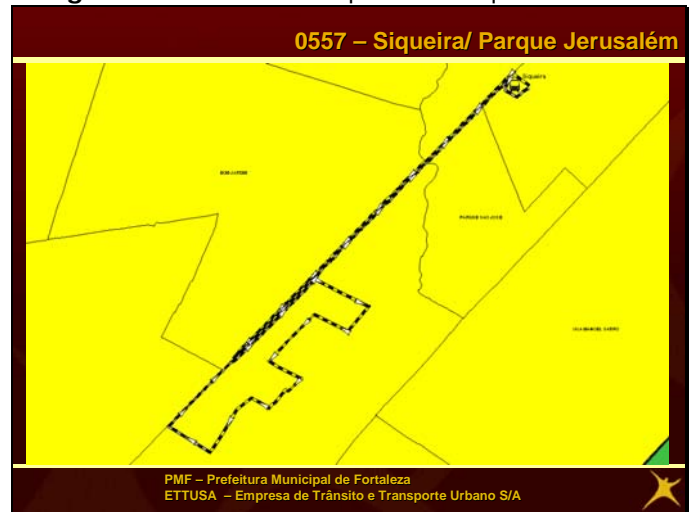


Figura 155 : 0558 – Siqueira / Parque Santa Cecília 1

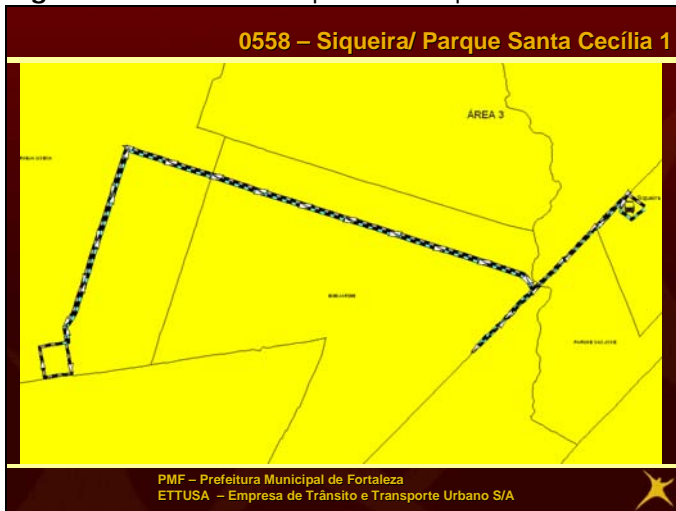


Figura 156 : 0559 – Siqueira / Parque Santa Cecília 2

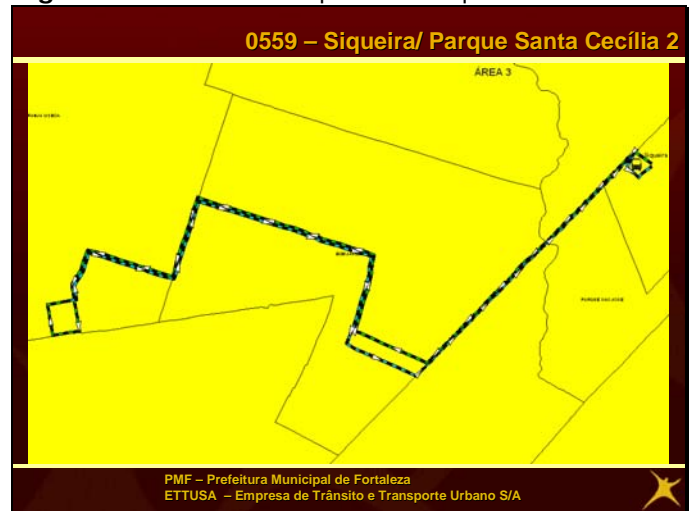


Figura 157 : 0561 – Siqueira / Parque São Vicente



Figura 158 : 0562 – Siqueira / Planalto Granja Lisboa

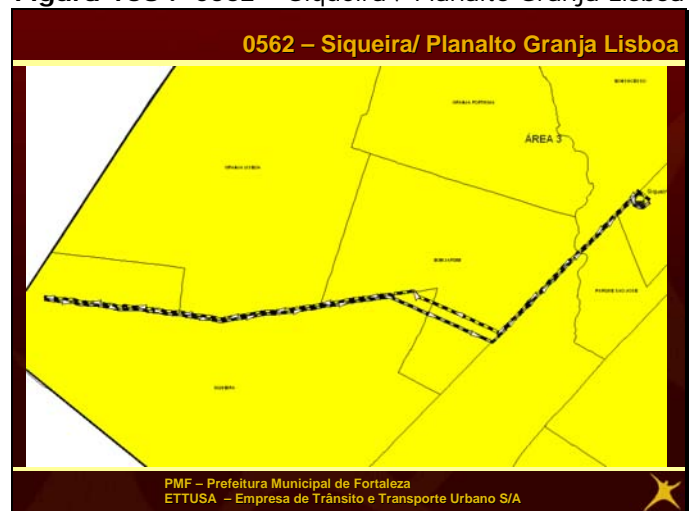


Figura 159 : 0563 – Siqueira / Santa Maria

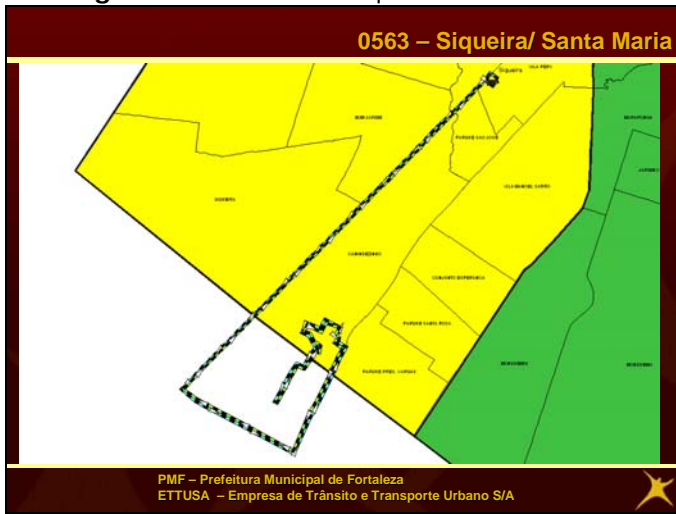


Figura 160 : 0751 – Siqueira / Bom Jardim via Bom Jesus

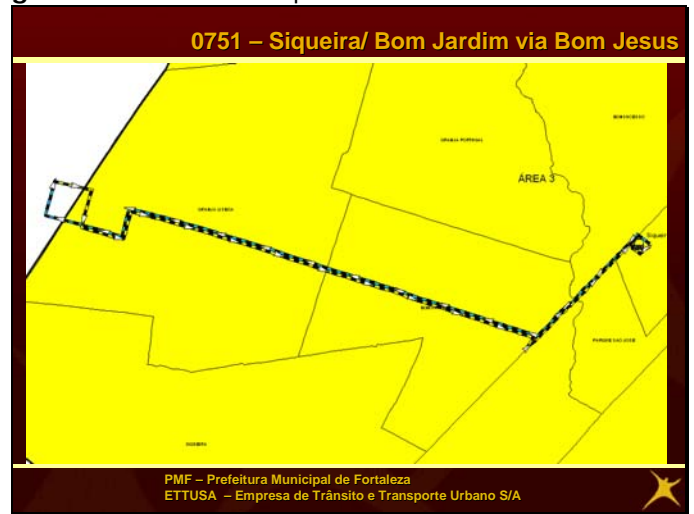


Figura 161 : 0752 – Siqueira / Bom Jardim via Oscar Araripe

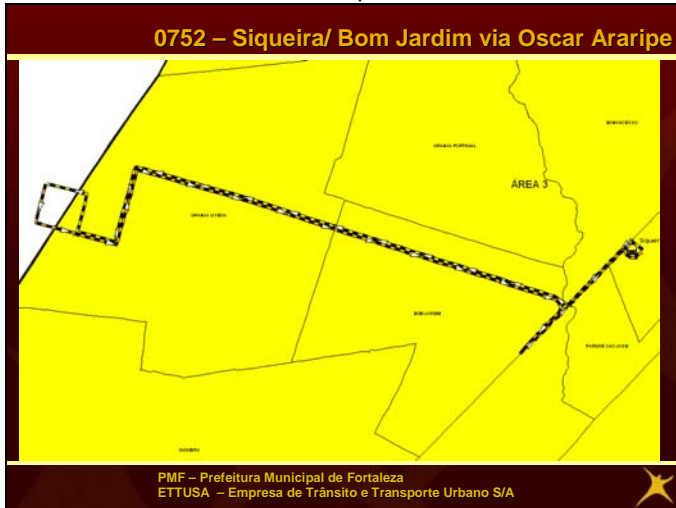


Figura 162 : 0753 – Siqueira / Conjunto Esperança

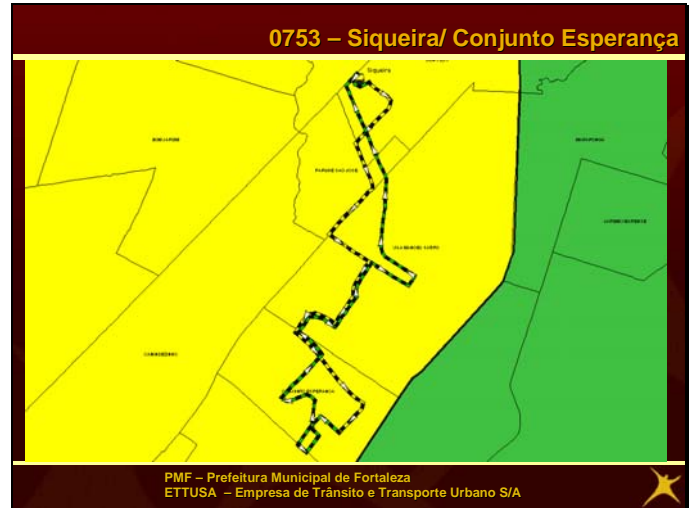
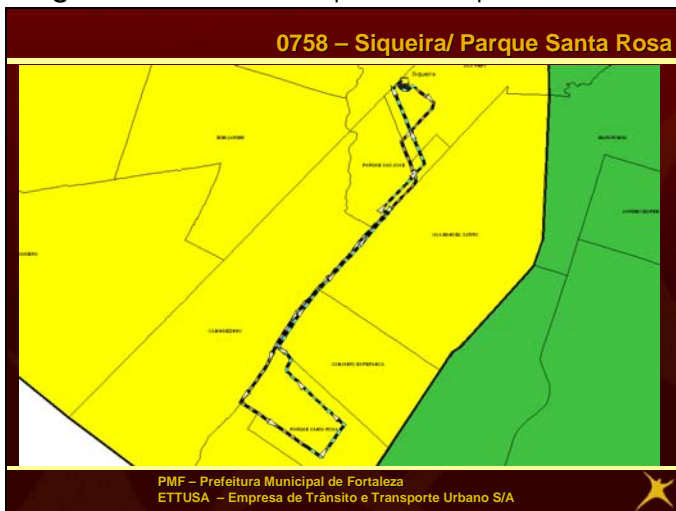


Figura 163 : 0758 – Siqueira / Parque Santa Rosa



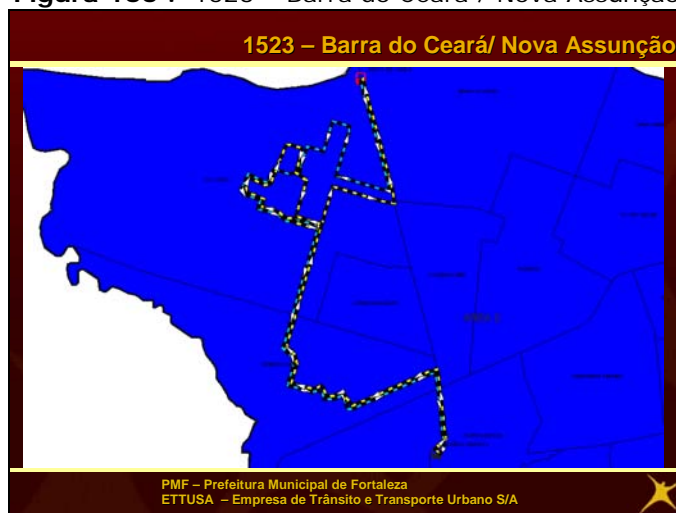
ESTAÇÃO DE TRANSFERÊNCIA BARRA DO CEARÁ

1522 – Barra do Ceará / Jardim Guanabara
1523 – Barra do Ceará / Nova Assunção

Figura 164 : 1522 – Barra do Ceará / Jardim Guanabara



Figura 165 : 1523 – Barra do Ceará / Nova Assunção



ESTAÇÃO DE TRANSFERÊNCIA JOSÉ WALTER

0712 – José Walter/ Arvoredo
0713 – José Walter
0717 – José Walter / Planalto Ayrton Senna

Figura 166 : 0712 – José Walter/ Arvoredo

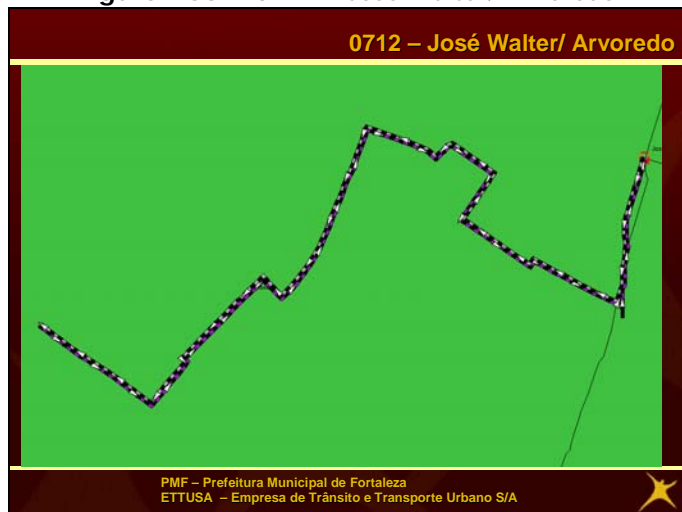


Figura 167 : 0713 – José Walter

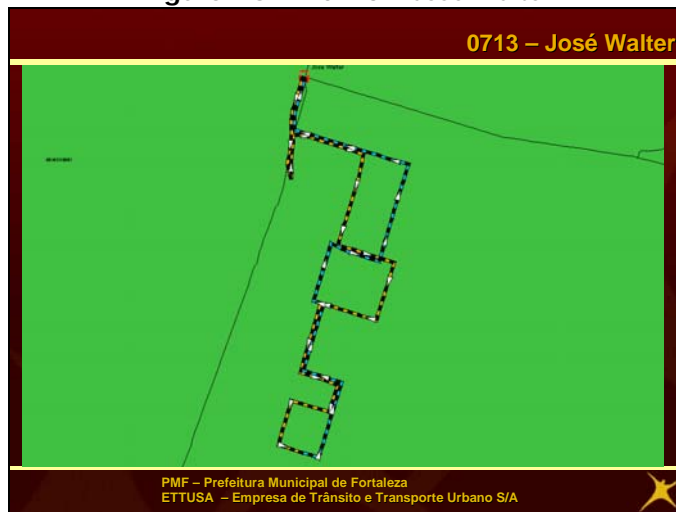
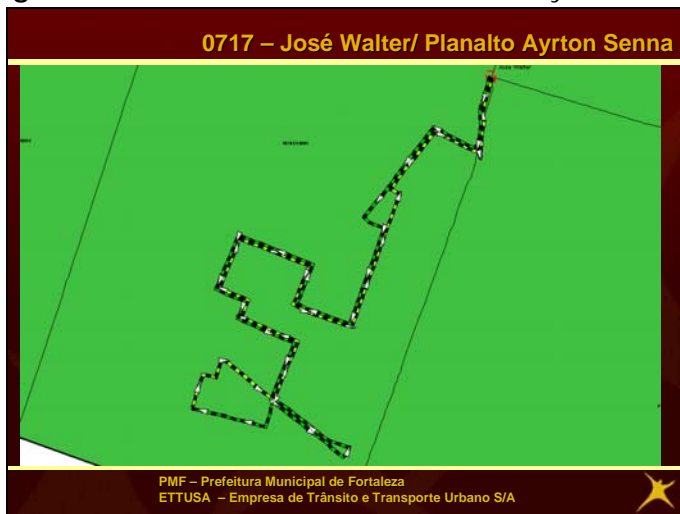


Figura 168 : 0717 – José Walter / Planalto Ayrton Senna



ESTAÇÃO DE TRANSFERÊNCIA MUCURIBE

1531 – Mucuripe / Castelo Encantado

1532 – Mucuripe / Caça e Pesca

1534 – Mucuripe / Vicente Pinzón

Figura 169 : 1531 – Mucuripe / Castelo Encantado

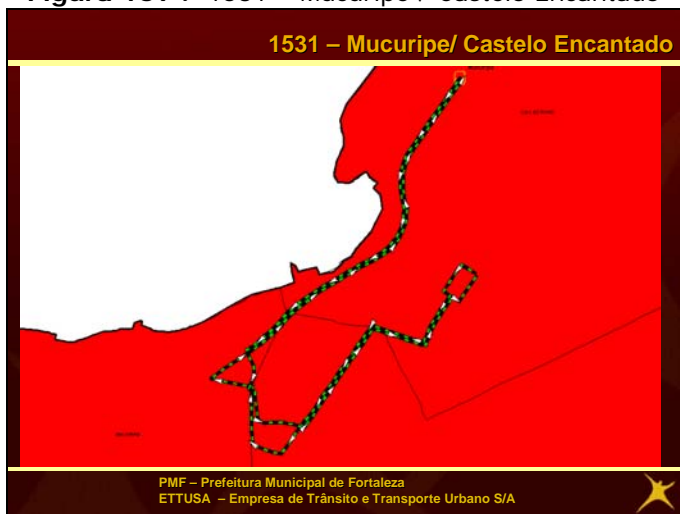


Figura 170 : 1532 – Mucuripe / Caça e Pesca

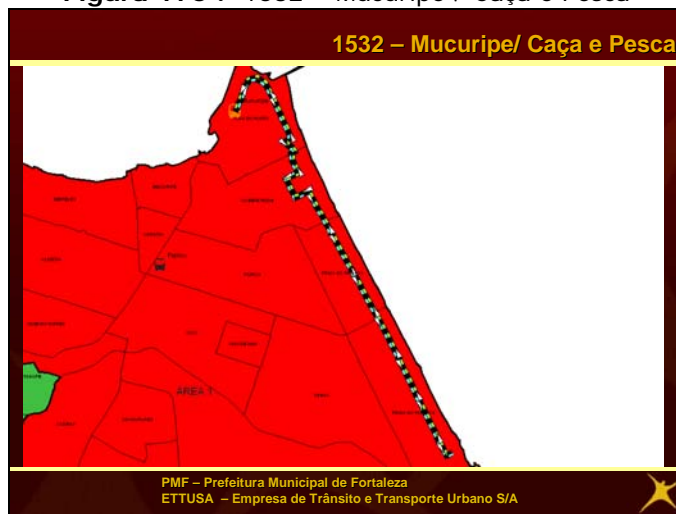
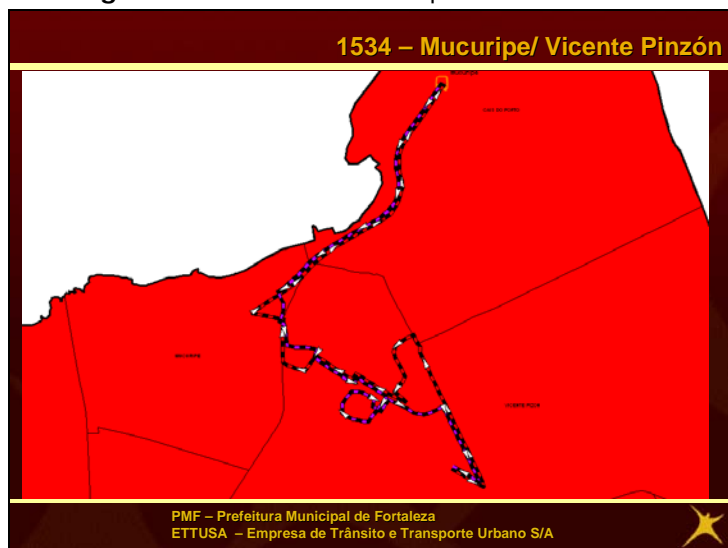


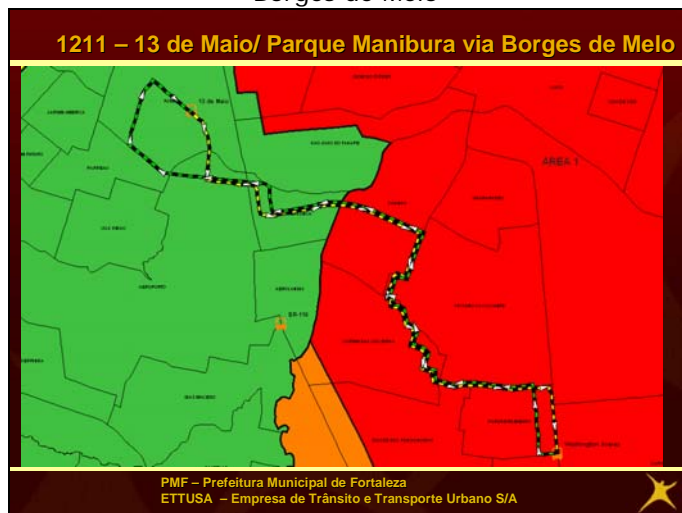
Figura 171 : 1534 – Mucuripe / Vicente Pinzón



PONTO DE REDE 13 DE MAIO

1211 – 13 de Maio / Parque Manibura via Borges de Melo

Figura 172 : 1211 – 13 de Maio / Parque Manibura via Borges de Melo



PONTO DE REDE BR116

1224 – BR116 / 13 de Maio via Rodoviária
0811 – BR116 / Castelão
0814 – BR116 / Jardim Castelão
1032 – BR116 / Sítio São José
1221 – BR116 / Barroso
1222 – BR116 / Conjunto Palmeiras
1223 – BR116 / Conjunto Tancredo Neves / Novo Lagamar

Figura 173 : 1224 – BR116 / 13 de Maio via Rodoviária

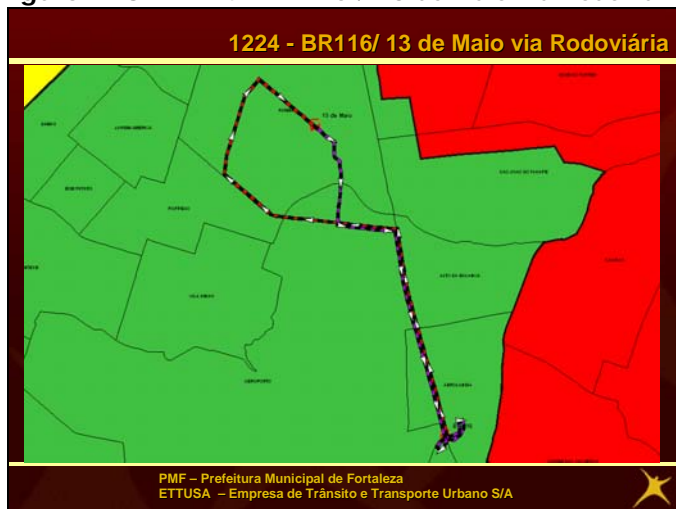


Figura 174 : 0811 – BR116 / Castelão

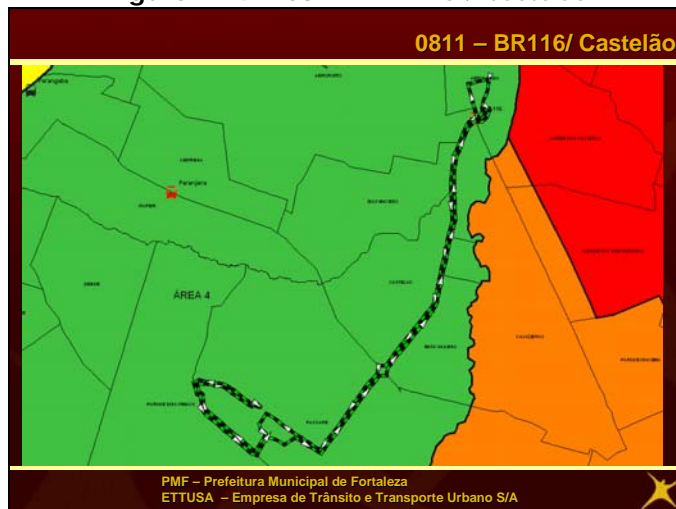


Figura 175 : 0814 – BR116 / Jardim Castelão

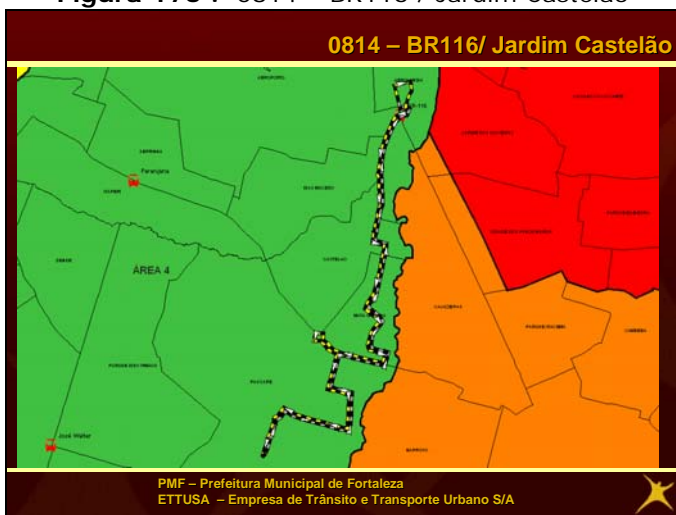


Figura 176 : 1032 – BR116 / Sítio São José

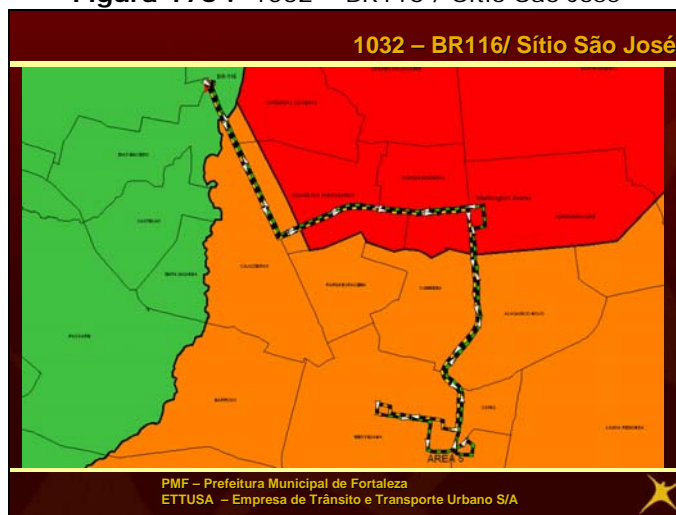


Figura 177 : 1221 – BR116 / Barroso

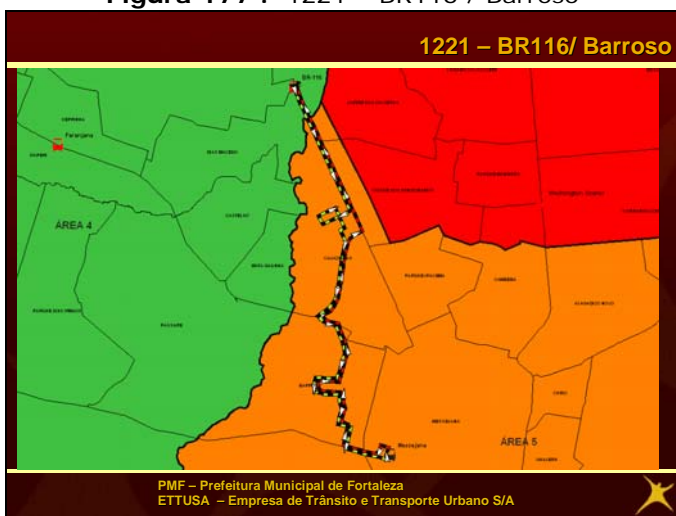


Figura 178 : 1222 – BR116 / Conjunto Palmeiras

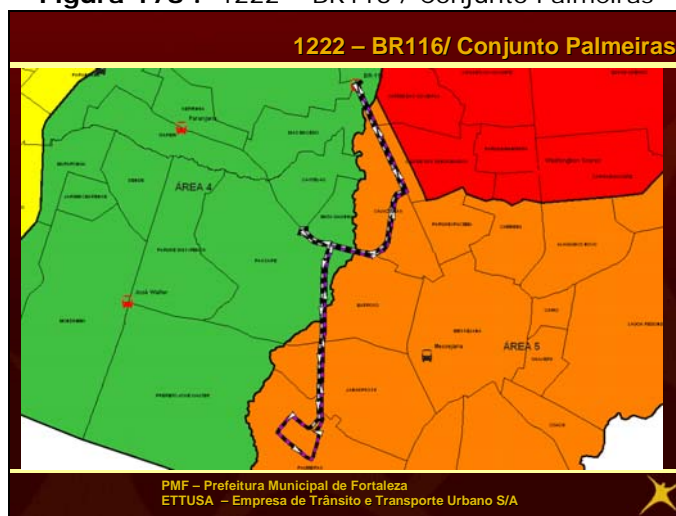
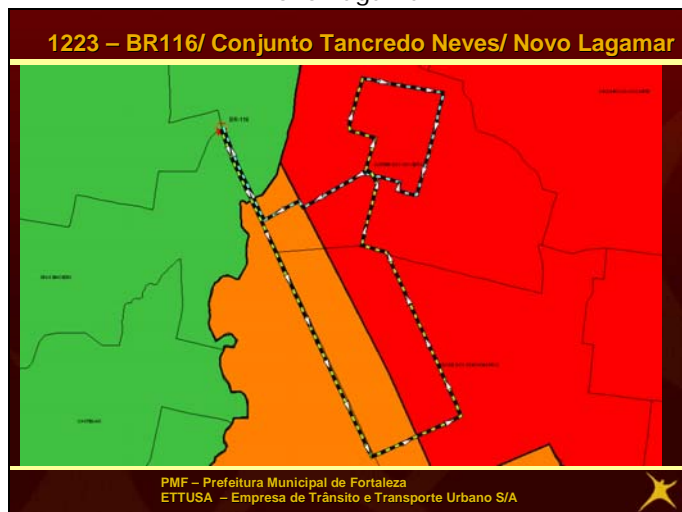


Figura 179 : 1223 – BR116 / Conjunto Tancredo Neves /
Novo Lagamar



PONTO DE REDE FRANCISCO SÁ

- 0111 – Francisco Sá / Álvaro Weyne
- 0112 – Francisco Sá / Jardim Iracema
- 0113 – Francisco Sá / Planalto das Goiabeiras

Figura 180 : 0111 – Francisco Sá / Álvaro Weyne



Figura 181 : 0112 – Francisco Sá / Jardim Iracema

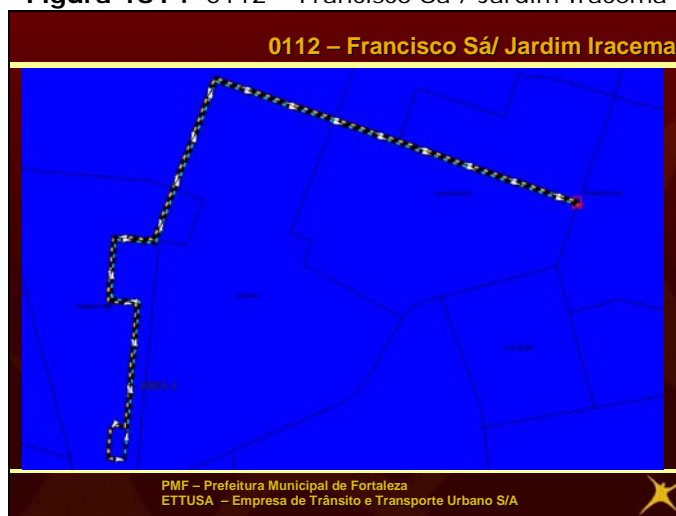
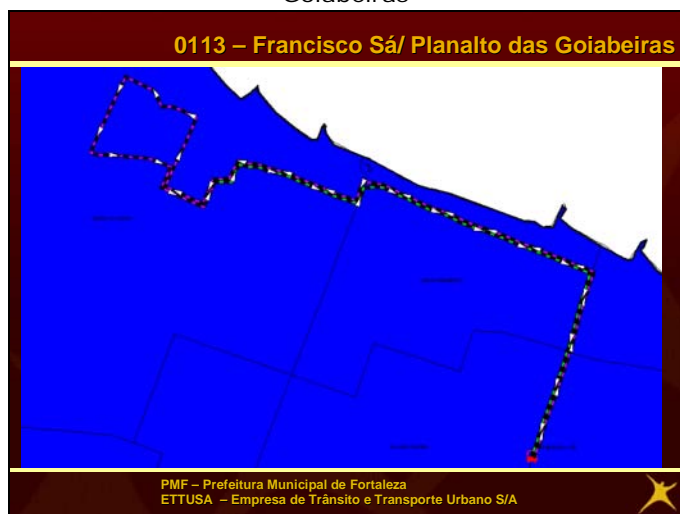


Figura 182 : 0113 – Francisco Sá / Planalto das Goiabeiras



PONTO DE REDE JACINTO MATOS

0114 – Jacinto Matos / Nossa Senhora das Graças
1521 – Jacinto Matos / Beira Rio

Figura 183 : 0114 – Jacinto Matos / Nossa Senhora das Graças

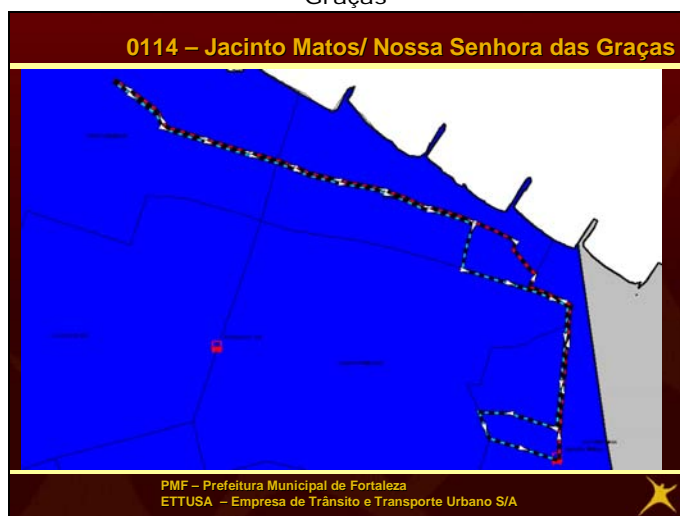
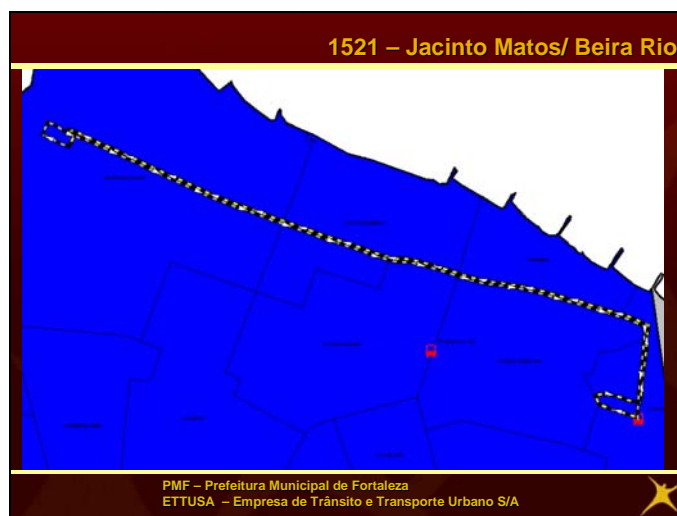


Figura 184 : 1521 – Jacinto Matos / Beira Rio



PONTO DE REDE PARANJANA

0621 – Paranjana / Parque Dois Irmãos 1
0622 – Paranjana / Parque Dois Irmãos 2
0816 – Paranjana / Jardim União 1
0817 – Paranjana / Jardim União 2
0921 – Paranjana / Conjunto Sumaré
0922 – Paranjana / Castelão

Figura 185 : 0621 – Paranjana / Parque Dois Irmãos 1

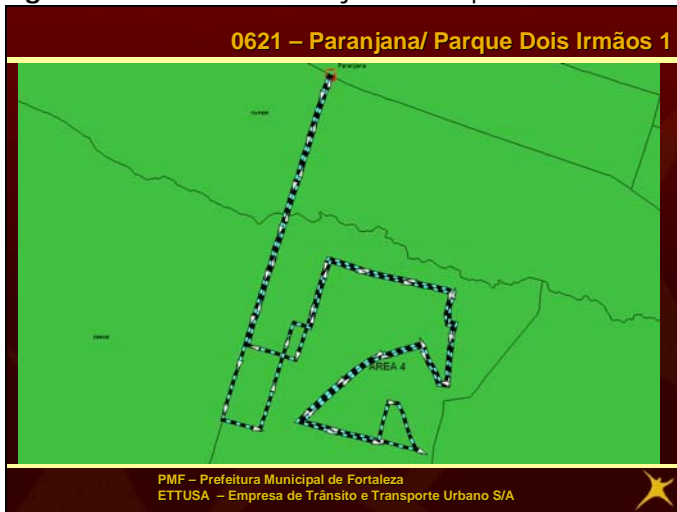


Figura 186 : 0622 – Paranjana / Parque Dois Irmãos 2

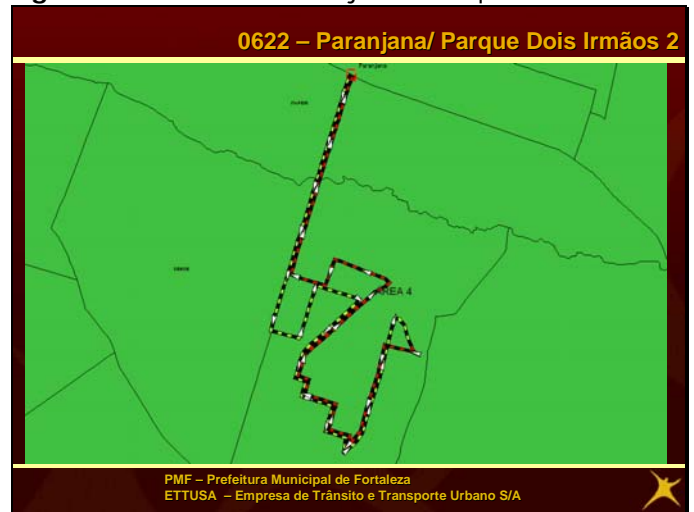


Figura 187 : 0816 – Paranjana / Jardim União 1

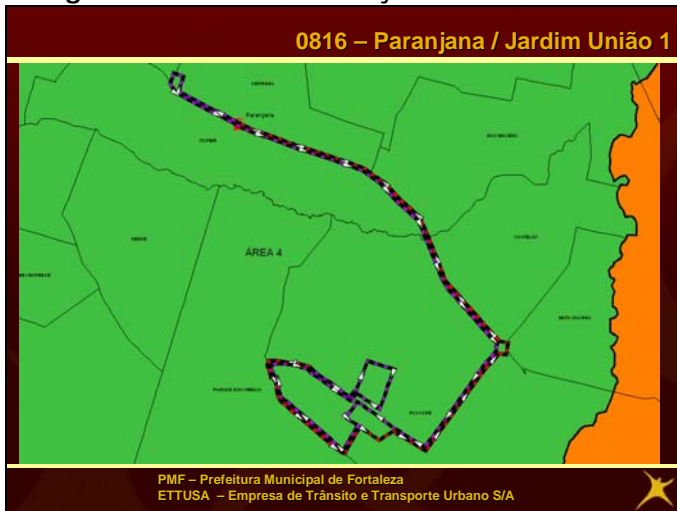


Figura 188 : 0817 – Paranjana / Jardim União 2

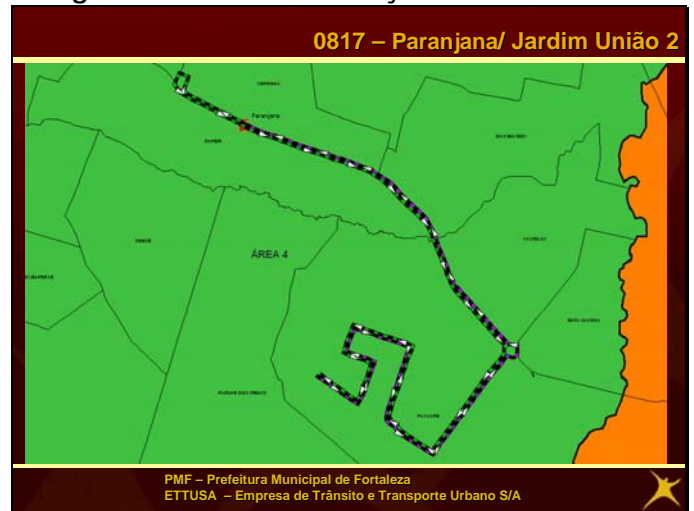


Figura 189 : 0921 – Paranjana / Conjunto Sumaré

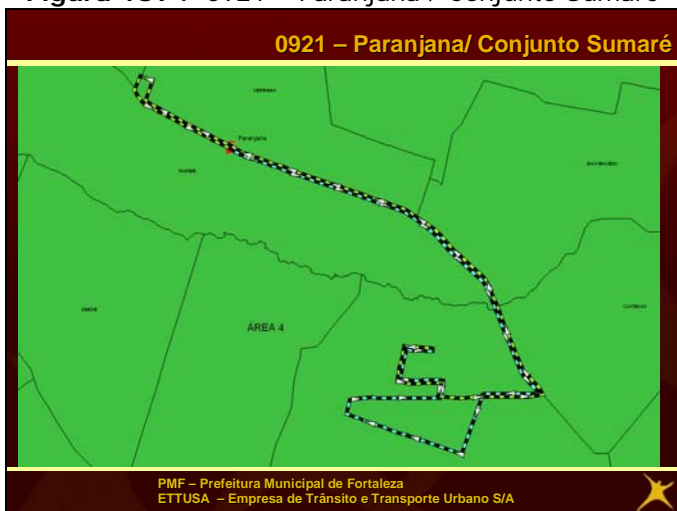
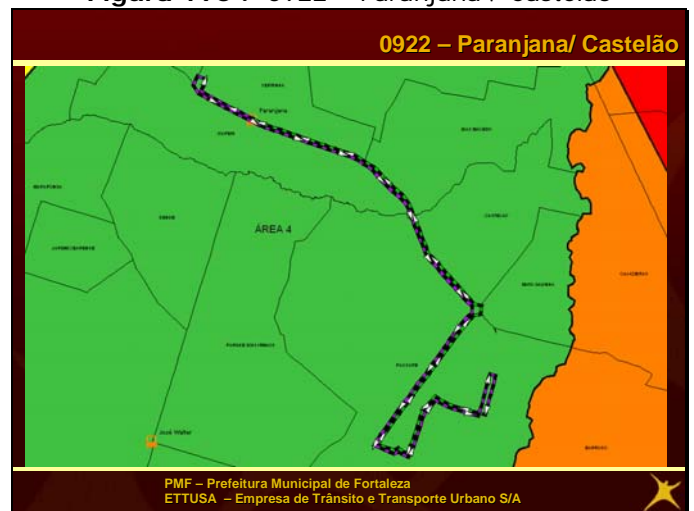


Figura 190 : 0922 – Paranjana / Castelão



PONTO DE REDE PORANGABUSSU

- 0541 – Porangabussu/ Bela Vista 1
- 0542 – Porangabussu/ Bela Vista 2
- 0543 – Porangabussu/ Couto Fernandes
- 0544 – Porangabussu/ Igreja São Raimundo
- 0546 – Porangabussu/ Demócrito Rocha
- 0547 – Porangabussu/ Pan Americano
- 0548 – Porangabussu/ João XXIII

Figura 191 : 0541 – Porangabussu/ Bela Vista 1

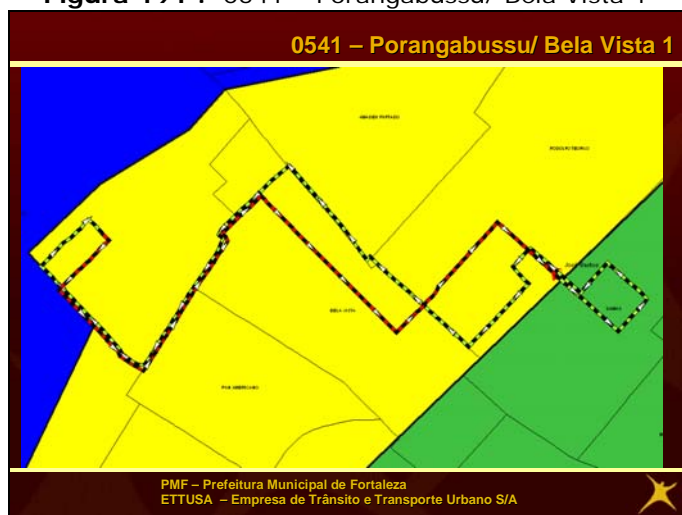


Figura 192 : 0542 – Porangabussu/ Bela Vista 2

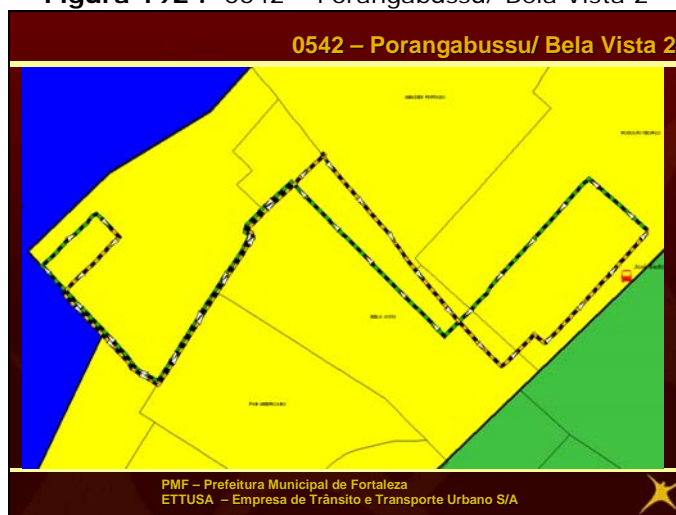


Figura 193 : 0543 – Porangabussu/ Couto Fernandes

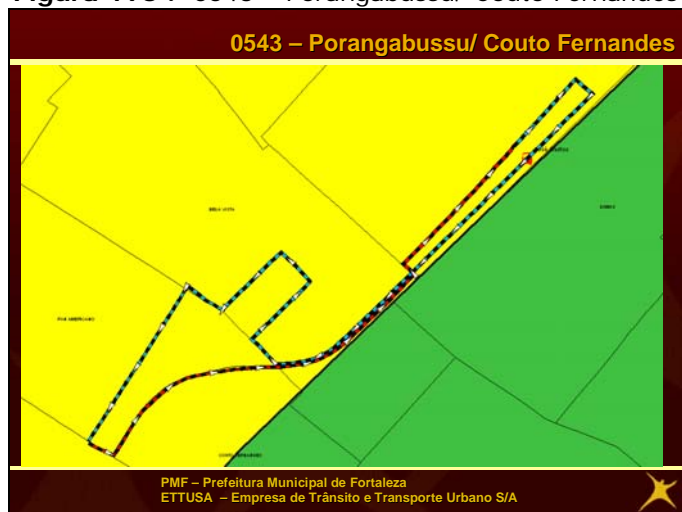


Figura 194 : 0544 – Porangabussu/ Igreja São Raimundo

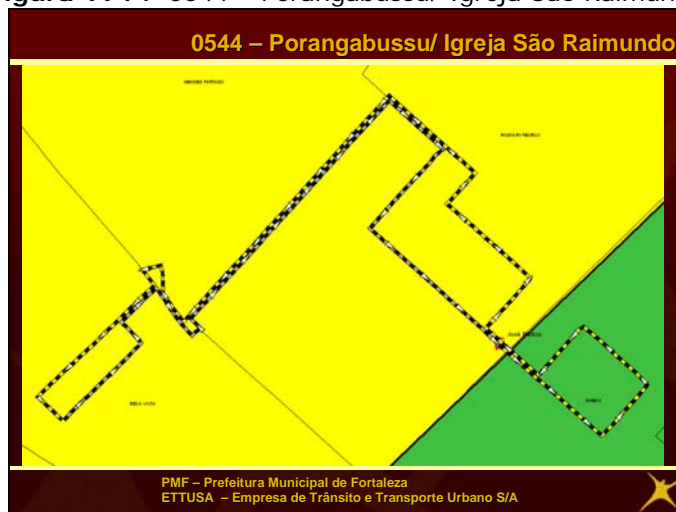


Figura 195 : 0546 – Porangabussu/ Demócrito Rocha

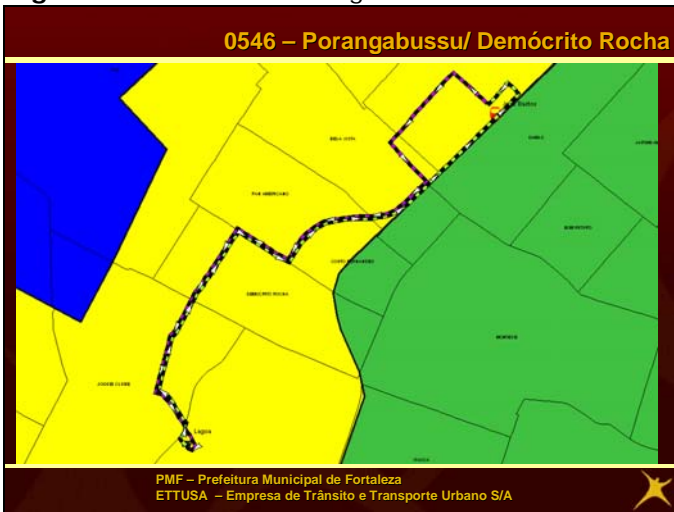


Figura 196 : 0547 – Porangabussu/ Pan Americano

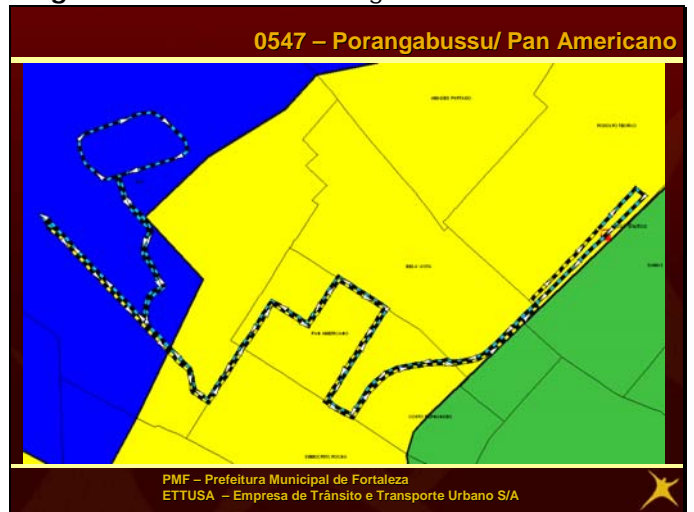
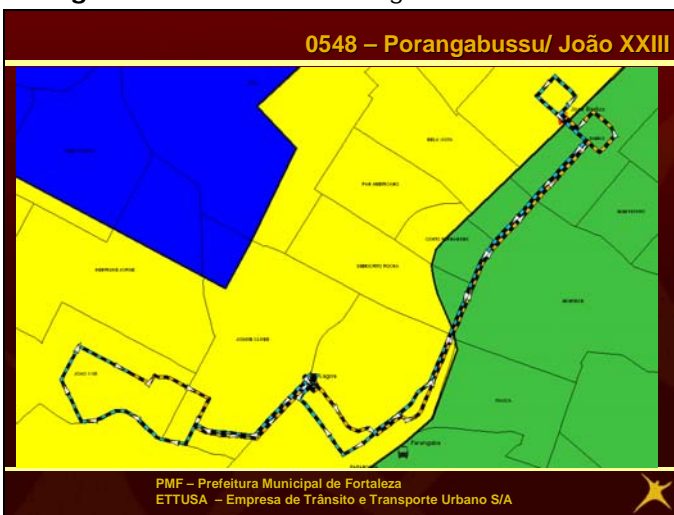


Figura 197 : 0548 – Porangabussu/ João XXIII



10. REDE INTEGRADA LOCAL (VANS)

47 LINHAS

- 0281 – Campus do PICI/ Parquelândia
- 0282 – Parquelândia/ Floresta 1 e 2
- 0381 – Lagoa/ Parque Universitários via Mão Amiga
- 0382 – Lagoa/ Conjunto Ceará via Porto Velho
- 0383 – Lagoa/ Conjunto Ceará via Bonsucesso
- 0581 – Conjunto Ceará/ Granja Lisboa
- 0582 – Conjunto Ceará/ Bom Jardim
- 0583 – Siqueira/ Canindezinho via Urucutuba
- 0584 – Siqueira/ Granja Lisboa via Parque São Vicente
- 0586 – Circular Vila Manoel Sátiro
- 0587 – Parque Presidente Vargas/ Vila Pery
- 0588 – Siqueira/ Tatumundé
- 0681 – José Walter/ Aracapé via Planalto Ayrton Senna
- 0781 – Messejana/ Barroso
- 0782 – Messejana/ João Paulo II
- 0783 – Messejana/ Paupina
- 0787 – Circular Siqueira/ Mondubim 1
- 0788 – Parangaba/ Parque Santana
- 0789 – Circular Siqueira/ Mondubim 2
- 0791 – Siqueira/ Jardim Fluminense via Planalto Vitória
- 0792 – Messejana/ Paupina via Renascer
- 0793 – Paranjana/ Parque Veras
- 0794 – Sítio São João/ Conjunto Palmeiras II
- 0881 – BR116/ Sumaré
- 0882 – BR116/ Dias Macedo
- 0883 – Tupã Mirim/ Pompílio Gomes via Passaré
- 0981 – Paranjana/ Conjunto Veneza Tropical/ Mirasol 1
- 0982 – Paranjana/ Conjunto Veneza Tropical/ Mirasol 2
- 1081 – Messejana/ São Bernardo
- 1082 – BR116/ Cidade dos Funcionários/ COFECO
- 1083 – Circular Conjunto Alvorada 1
- 1084 – Circular Conjunto Alvorada 2
- 1086 – Iguatemi/ Parque Manibura via Câmara Municipal
- 1087 – Washington Soares/ Curió
- 1281 – BR116/ Parque Manibura
- 1282 – Messejana/ Pedras 1
- 1283 – Messejana/ Pedras 2
- 1284 – Messejana/ Santa Fé
- 1286 – Messejana/ Santa Fé via Santa Helena
- 1381 – Circular Centro 1
- 1382 – Circular Centro 2
- 1481 – Residencial 2001/ Iguatemi
- 1581 – Papicu/ Castelo Encantado
- 1582 – Barra do Ceará/ Planalto das Goiabeiras 1
- 1583 – Barra do Ceará/ Planalto das Goiabeiras 2
- 1584 – Jacinto Matos/ Planalto das Goiabeiras
- 1586 – Papicu/ Hospital Geral/ Vicente Pinzón

Figura 198 : 0281 – Campus do PICI/ Parquelândia

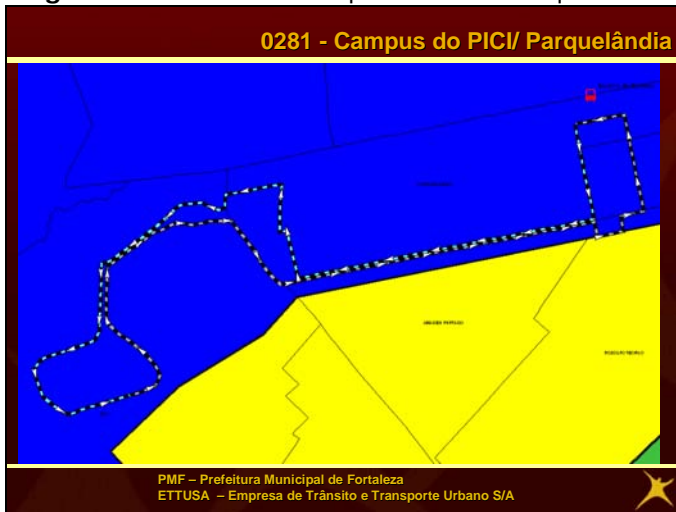


Figura 199 : 0282 – Parquelândia/ Floresta 1 e 2

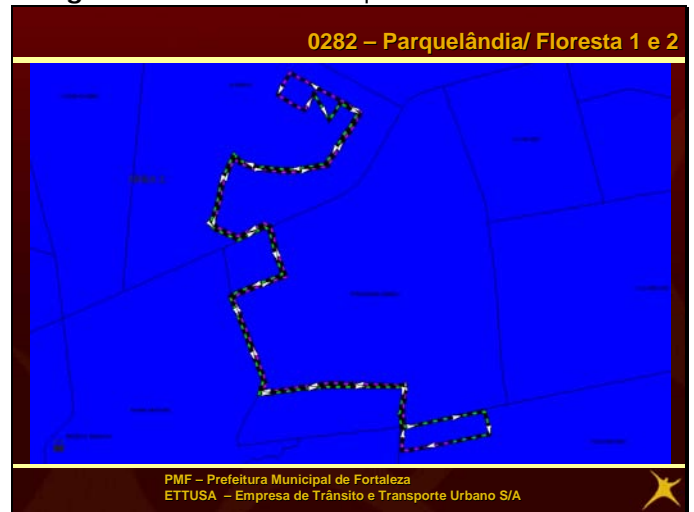


Figura 200 : 0381 – Lagoa/ Parque Universitários via Mão Amiga



Figura 201 : 0382 – Lagoa/ Conjunto Ceará via Porto Velho

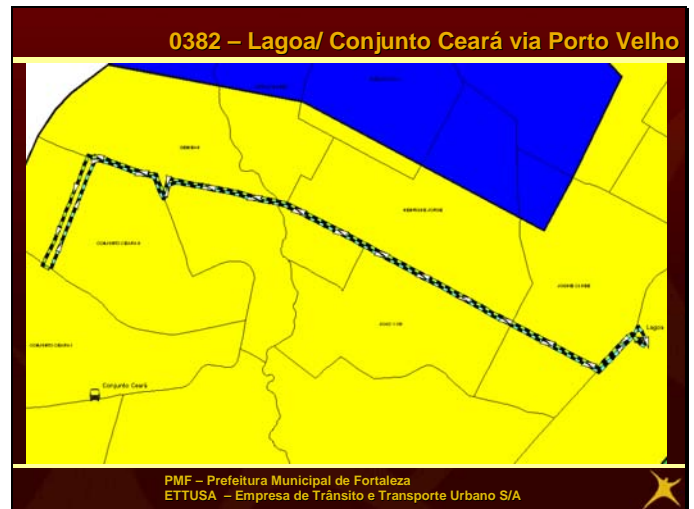


Figura 202 : 0383 – Lagoa/ Conjunto Ceará via Bonsucesso

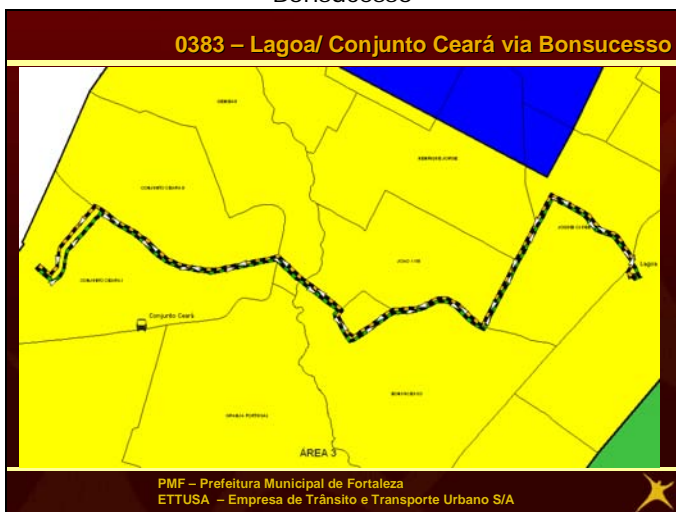


Figura 203 : 0581 – Conjunto Ceará/ Granja Lisboa

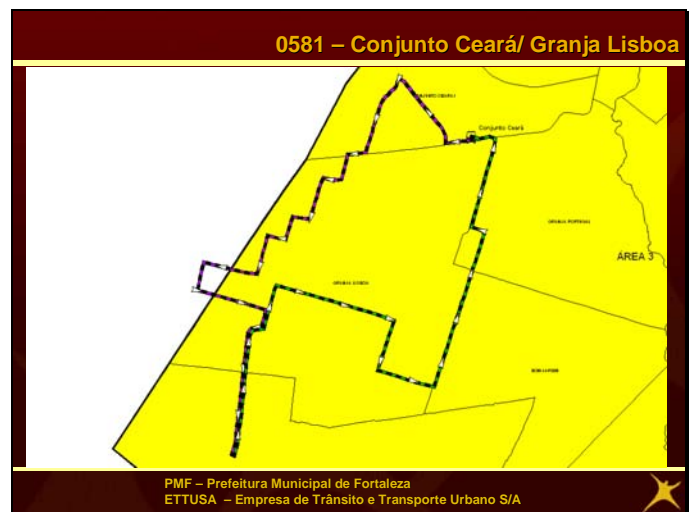


Figura 204 : 0582 – Conjunto Ceará/ Bom Jardim

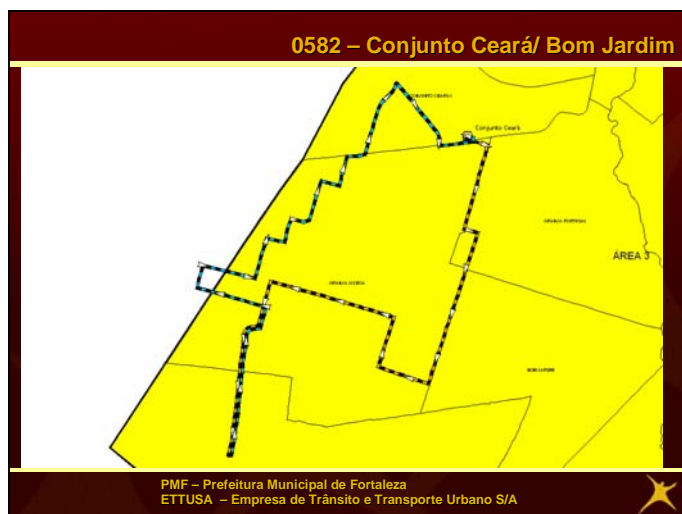


Figura 205 : 0583 – Siqueira/ Canindezinho via Urucutuba

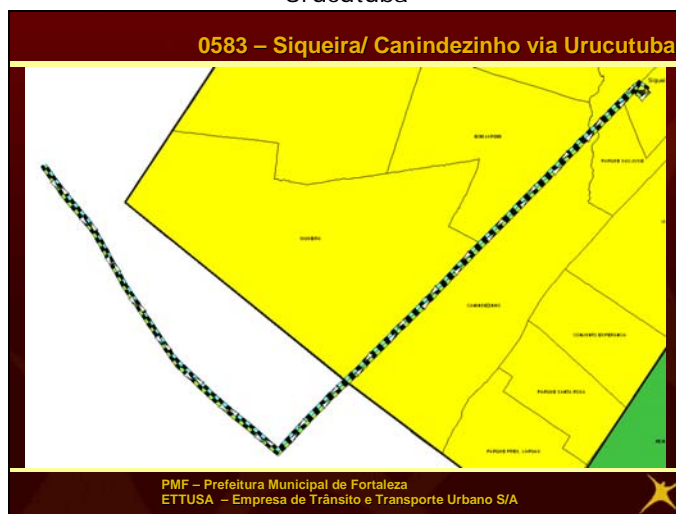


Figura 206 : 0584 – Siqueira/ Granja Lisboa via Parque São Vicente

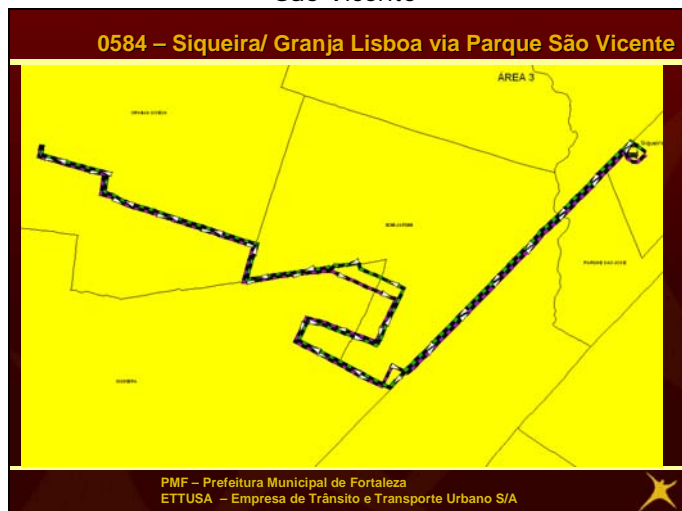


Figura 207 : 0586 – Circular Vila Manoel Sátiro

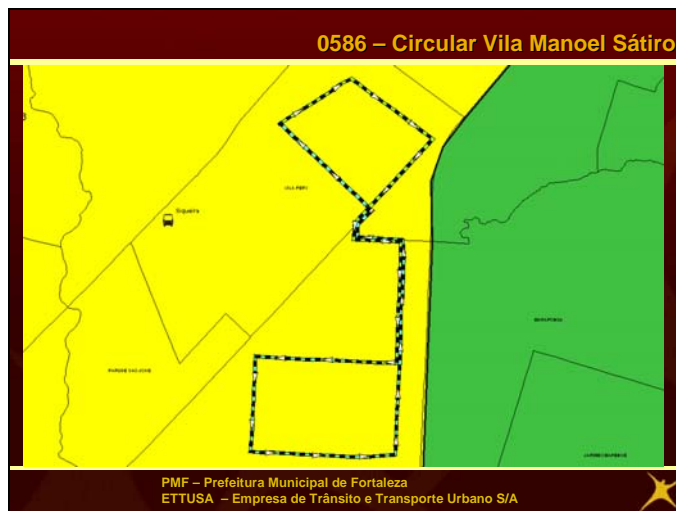


Figura 208 : 0587 – Parque Presidente Vargas/ Vila Pery

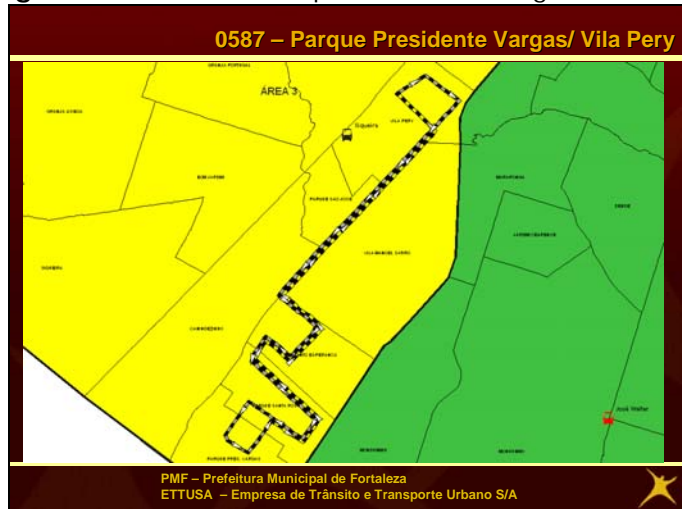


Figura 209 : 0588 – Siqueira/ Tatumundé

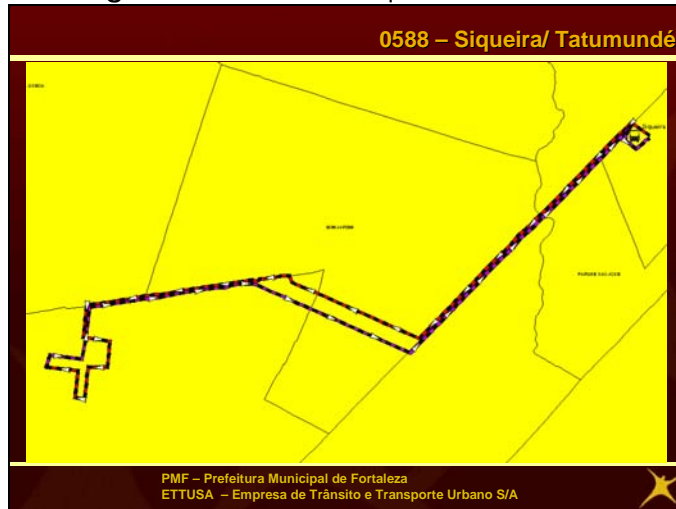


Figura 210 : 0681 – José Walter/ Aracapé via Plan. A. Senna

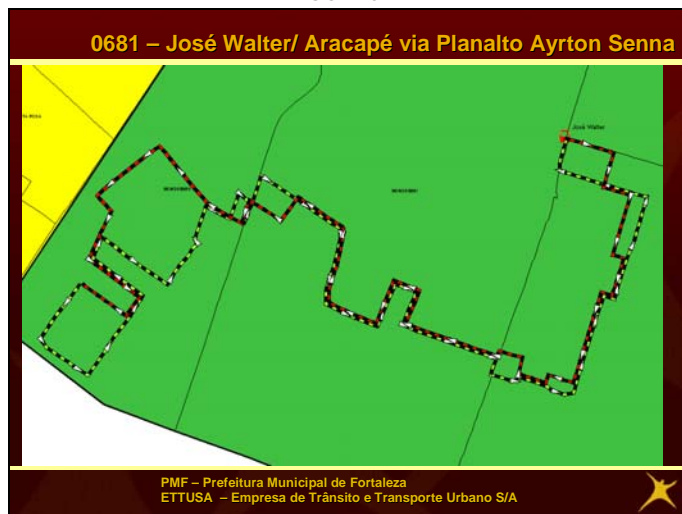


Figura 212 : 0782 – Messejana/ João Paulo II

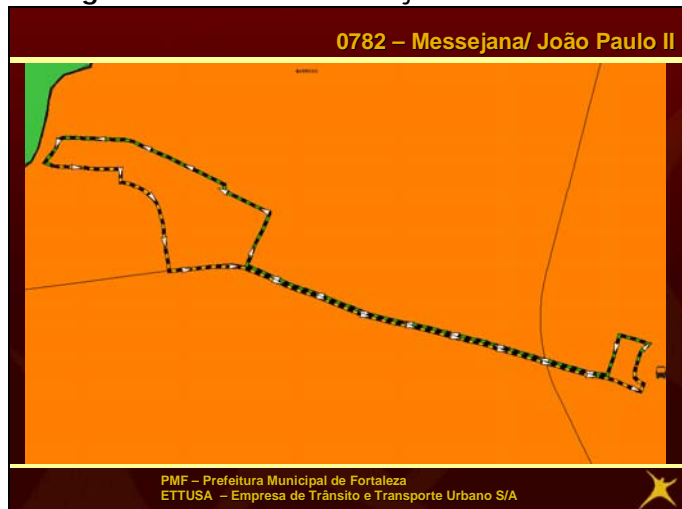


Figura 214 : 0784 – Siqueira/ Parque Santa Rosa via Conjunto Esperança



Figura 211 : 0781 – Messejana/ Barroso

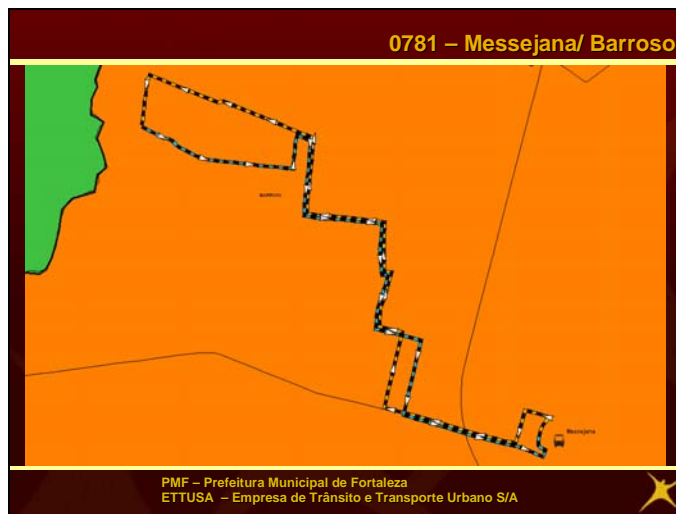


Figura 213 : 0783 – Messejana/ Paupina



Figura 215 : 0787 – Circular Siqueira/ Mondubim 1

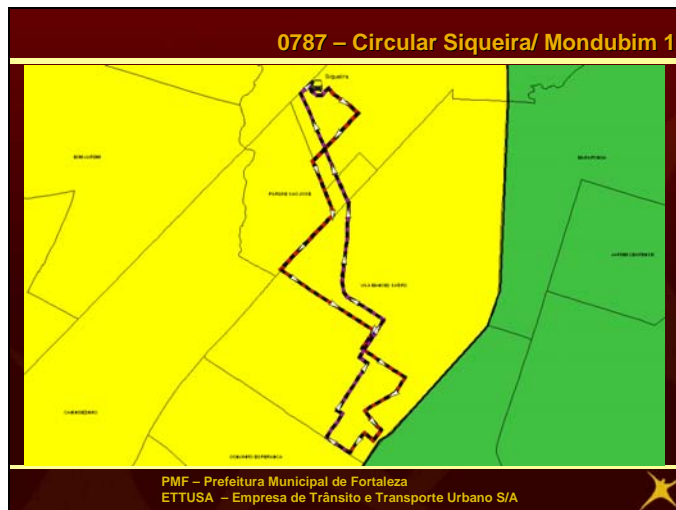


Figura 216 : 0788 – Parangaba/ Parque Santana

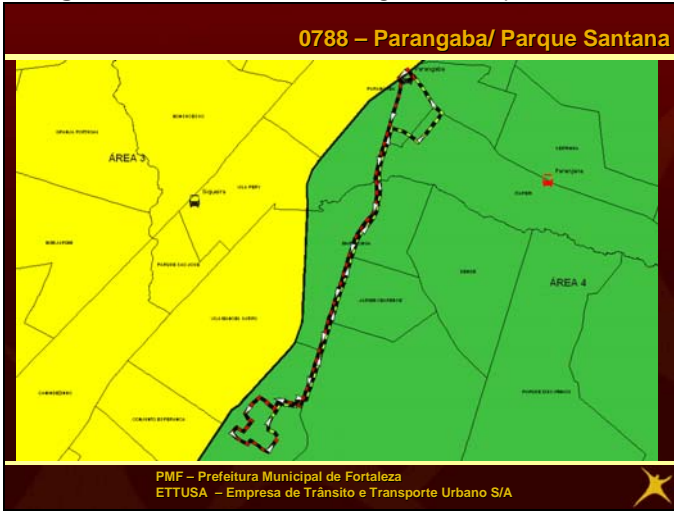


Figura 217 : 0789 – Circular Siqueira/ Mondubim 2

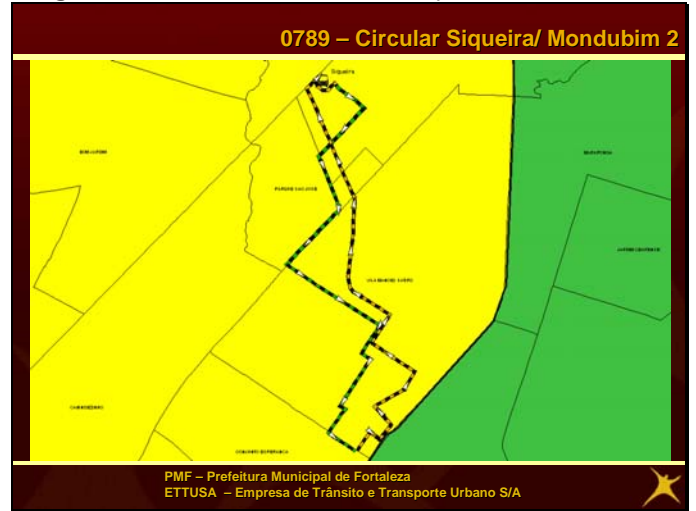


Figura 218 : 0791 – Siqueira/ Jardim Fluminense via Planalto Vitória

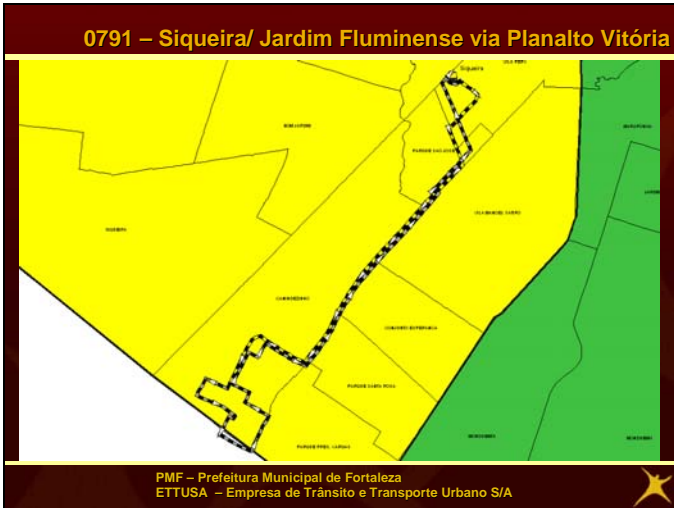


Figura 219 : 0792 – Messejana/ Paupina via Renascer



Figura 220 : 0793 – Paranjana/ Parque Veras

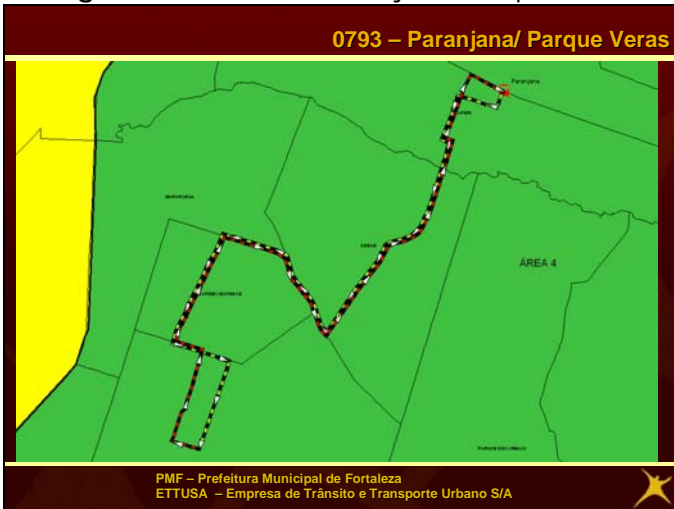


Figura 221 : 0794 – Sítio São João/ Conjunto Palmeiras II

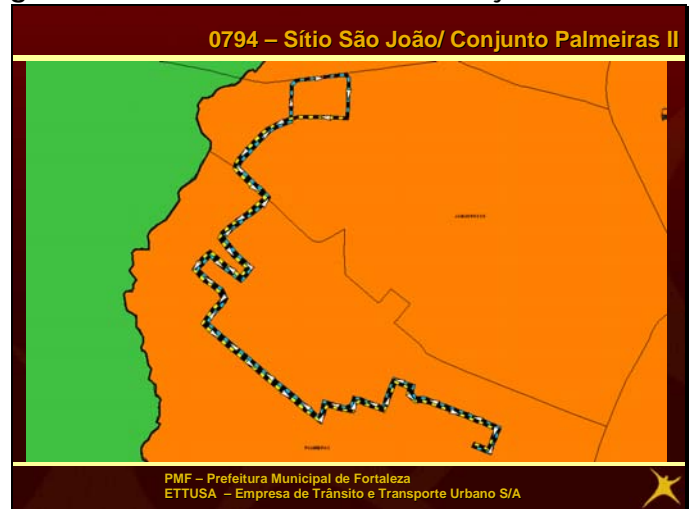


Figura 222 : 0881 – BR116/ Sumaré

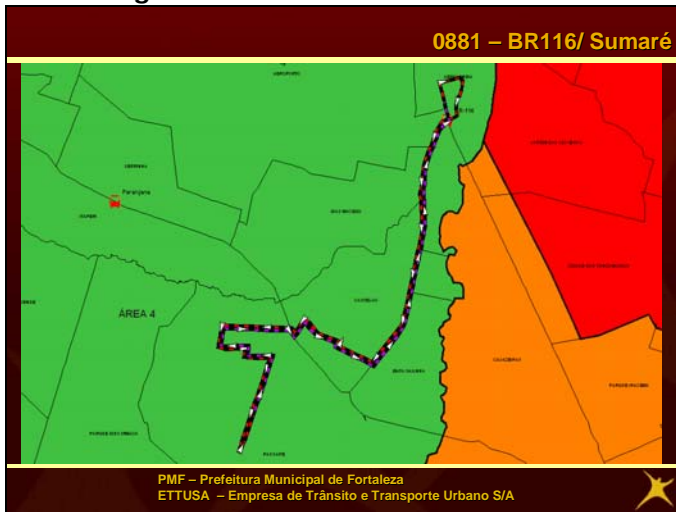


Figura 223 : 0882 – BR116/ Dias Macedo

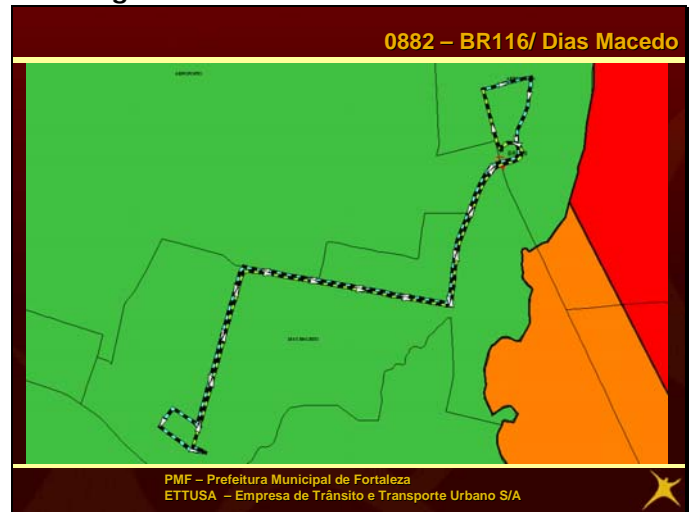


Figura 224 : 0883 – Tupã Mirim/ Pompílio Gomes via Passaré



Figura 225 : 0981–Paranjana/Conj. Veneza Tropical/Mirasol1

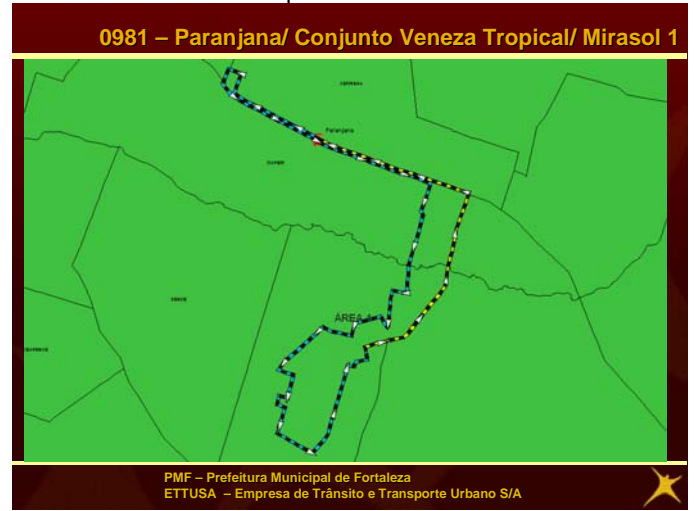


Figura 226 : 0982–Paranjana/Conj. Veneza Tropical/Mirasol2

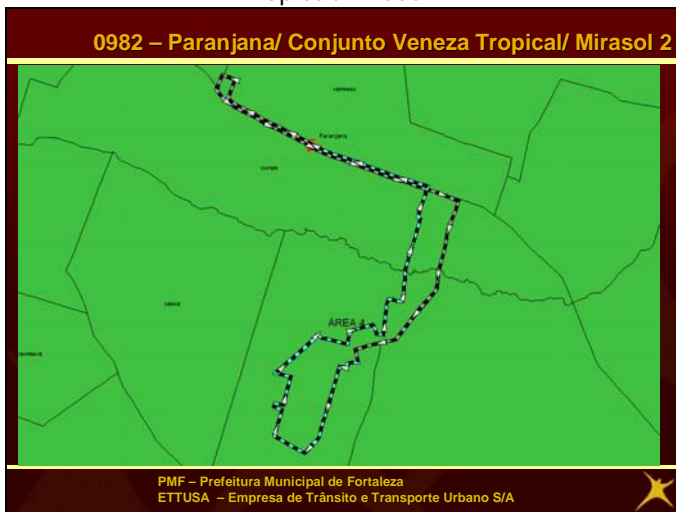


Figura 227 : 1081 – Messejana/ São Bernardo

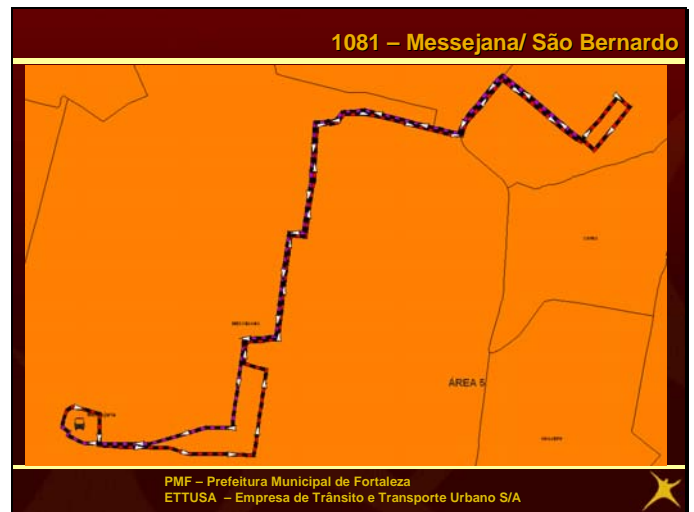


Figura 235 : 1282 – Messejana/ Pedras 1

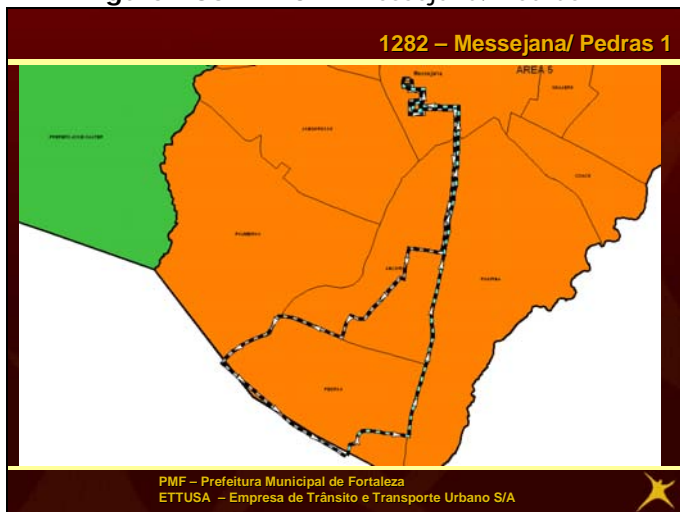


Figura 237 : 1284 – Messejana/ Santa Fé

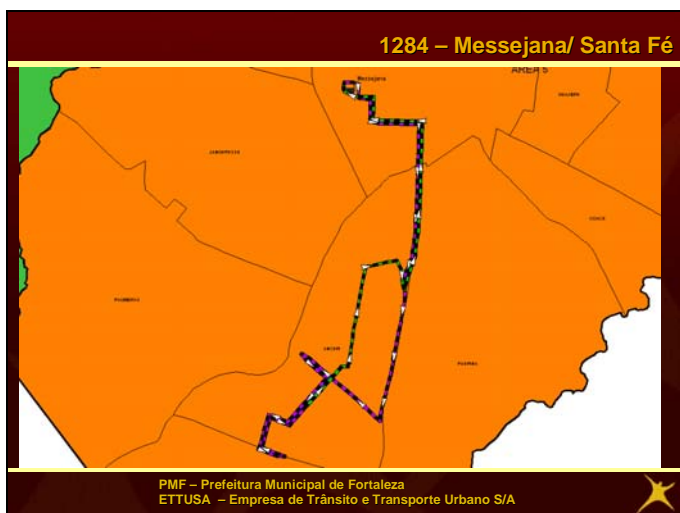


Figura 239 : 1381 – Circular Centro 1

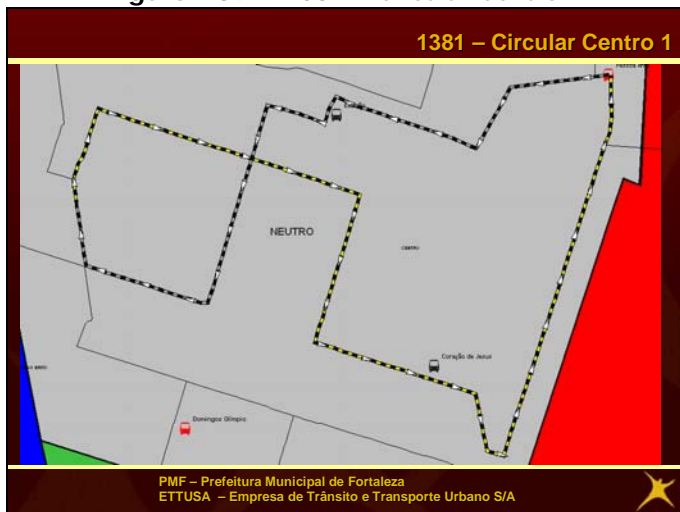


Figura 236 : 1283 – Messejana/ Pedras 2

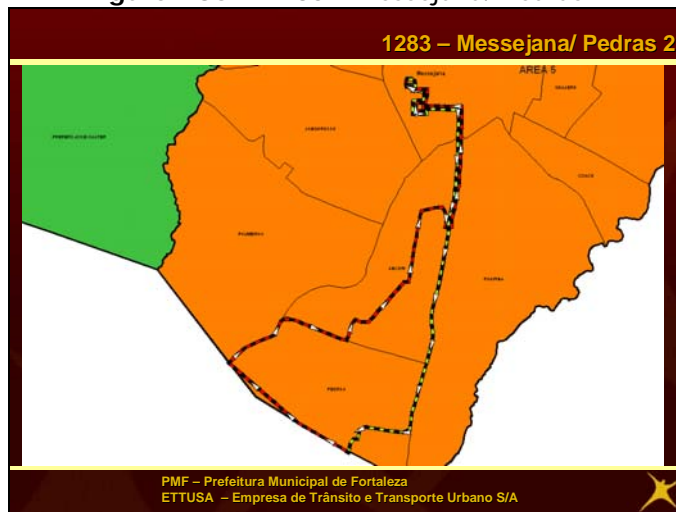


Figura 238 : 1286 – Messejana/ Santa Fé via Santa Helena



Figura 240 : 1382 – Circular Centro 2

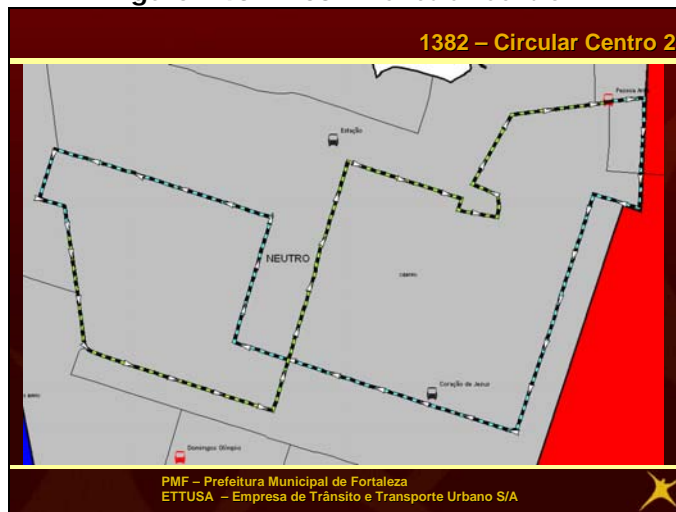


Figura 241 : 1481 – Residencial 2001/ Iguatemi

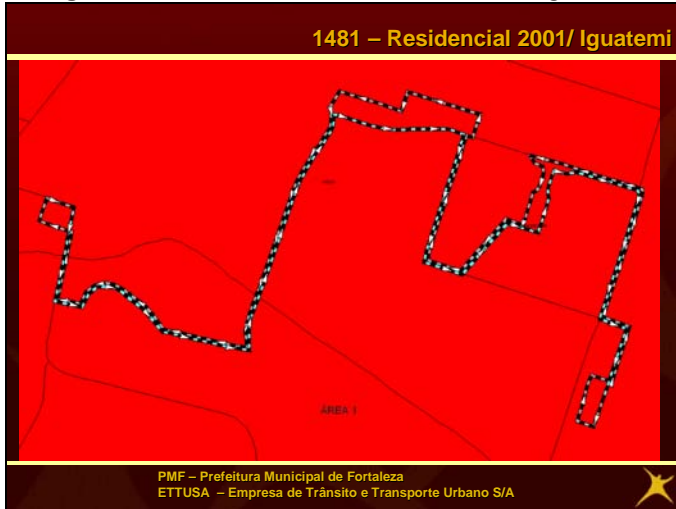


Figura 242 : 1581 – Papicu/ Castelo Encantado

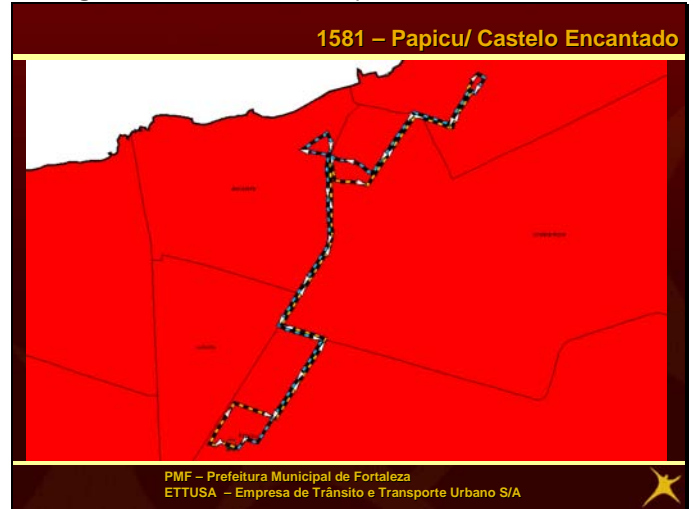


Figura 243 : 1582– Barra do Ceará/ Planalto das Goiabeiras 1



Figura 244 : 1583– Barra do Ceará/ Planalto das Goiabeiras 2




Figura 245 : 1584 – Jacinto Matos/ Planalto das Goiabeiras

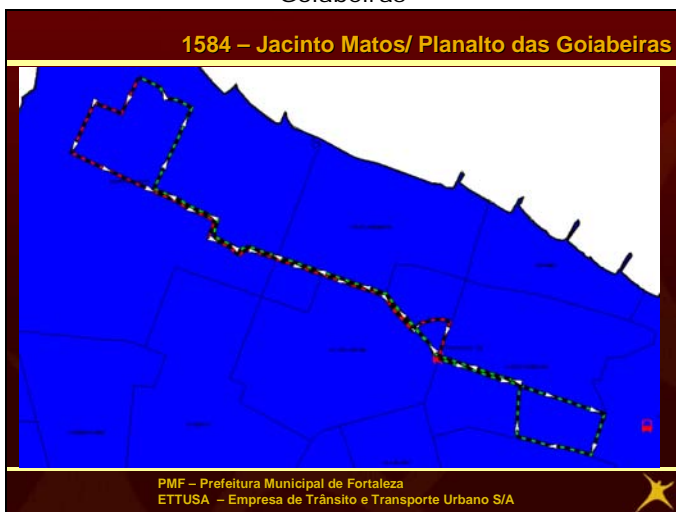
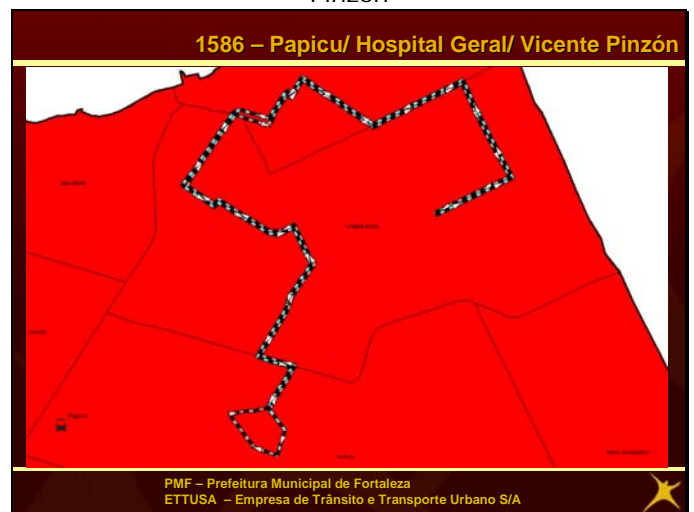


Figura 246 : 1586 – Papicu/ Hospital Geral/ Vicente Pinzón



11. RESUMO

Sistema de Integração Temporal – SIT/FOR

Sistema estrutural integrado

Modo: ônibus

Linhas troncais: 26

Linhas remanescentes: 27

Sub-total: 53

Sistema local integrado

Modo: ônibus

Linhas circulares: 30

Linhas alimentadoras: 107

Modo: vans

Linhas circulares: 12

Linhas alimentadoras: 35

Sub-total: 183

Total: 237

Tabela Resumo : Reorganização do Sistema de Transporte Público de Passageiros do Município de Fortaleza

Codigo	Corredor	Linha	Tipo	Extensão	Modo	Sistema
105	1	Barra do Ceará/ Parangaba Via João Pessoa	Remanescente	35,8	Ônibus	Estrutural
115	1	Antônio Bezerra/ Centro Via Sargento Hermínio	Remanescente	15,4	Ônibus	Estrutural
205	2	Antônio Bezerra/ Papicu Via Sargento Hermínio	Remanescente	27,8	Ônibus	Estrutural
215	2	Antônio Bezerra/ Náutico Via Sargento Hermínio	Remanescente	27,5	Ônibus	Estrutural
225	2	Campus do Pici/ Centro Via Jovita Feitosa	Remanescente	24,6	Ônibus	Estrutural
305	3	Conj Ceará/ Antônio Bezerra 1	Remanescente	17,2	Ônibus	Estrutural
315	3	Conj Ceará/ Antônio Bezerra 2	Remanescente	16,1	Ônibus	Estrutural
325	3	Parangaba/ Centro Via Montese	Remanescente	15,7	Ônibus	Estrutural
335	3	Lagoa/ Centro Via Montese	Remanescente	18,3	Ônibus	Estrutural
345	3	Vila União/ Centro	Remanescente	18,8	Ônibus	Estrutural
505	5	Parangaba/ Centro Via Jardim América	Remanescente	17,3	Ônibus	Estrutural
515	5	Siqueira/ Centro Via João Pessoa	Remanescente	20,5	Ônibus	Estrutural
525	5	Parangaba/ Centro Via João Pessoa	Remanescente	14,7	Ônibus	Estrutural
1005	10	Antônio Bezerra/ Unifor	Remanescente	37,2	Ônibus	Estrutural
1015	10	Campus do Pici/ Unifor	Remanescente	35,3	Ônibus	Estrutural
1105	11	Parangaba/ Mucuripe Via 13 de Maio	Remanescente	27,6	Ônibus	Estrutural
1115	11	Siqueira/ Papicu Via 13 de Maio	Remanescente	35,5	Ônibus	Estrutural
1125	11	Lagoa/ Mucuripe Via Expressa	Remanescente	36,6	Ônibus	Estrutural
1205	12	Bairro de Fatima/ Centro	Remanescente	11,8	Ônibus	Estrutural
1215	12	Parque Pio XII/ Centro	Remanescente	12	Ônibus	Estrutural
1405	14	Parangaba/ Papicu Via Montese	Remanescente	30,5	Ônibus	Estrutural
1415	14	Conj Ceará/ Papicu Via Montese	Remanescente	46,4	Ônibus	Estrutural
1425	14	Papicu/ Centro Via Santos Dumont	Remanescente	15,2	Ônibus	Estrutural
1505	15	Antônio Bezerra/ Mucuripe Via Centro	Remanescente	31,1	Ônibus	Estrutural
1515	15	Parangaba/ Mucuripe Via Centro	Remanescente	39,1	Ônibus	Estrutural
1525	15	Siqueira/ Mucuripe Via Centro	Remanescente	41,8	Ônibus	Estrutural
1535	15	Barra do Ceará/ Parangaba Via Francisco Sá	Remanescente	31,7	Ônibus	Estrutural
100	1	Barra do Ceará/ Papicu via Francisco Sá ("LP19")	Troncal	ND	Ônibus	Estrutural
200	2	Antônio Bezerra/ Papicu via Bezerra de Menezes ("LP04")	Troncal	ND	Ônibus	Estrutural
210	2	Antônio Bezerra Centro via Bezerra de Menezes ("LP06")	Troncal	ND	Ônibus	Estrutural
300	3	Conjunto Ceará/ Centro via Expedicionários ("LP10")	Troncal	ND	Ônibus	Estrutural
310	3	Siqueira/ Papicu via Expedicionários ("LP11")	Troncal	ND	Ônibus	Estrutural
320	3	Conjunto Ceará/ Papicu via Expedicionários ("LP31")	Troncal	ND	Ônibus	Estrutural

Codigo	Corredor	Linha	Tipo	Extensão	Modo	Sistema
330	3	Parangaba/ Centro via Expedicionários ("LP32")	Troncal	ND	Ônibus	Estrutural
400	4	Parangaba/ Antônio Bezerra via Perimtral Oeste ("LP24")	Troncal	ND	Ônibus	Estrutural
410	4	Antônio Bezerra / Siqueira / Conjunto Ceará ("LP25")	Troncal	ND	Ônibus	Estrutural
500	5	Siqueira/ Centro via José Bastos ("LP07")	Troncal	ND	Ônibus	Estrutural
510	5	Parangaba/ Papicu via José Bastos ("LP08")	Troncal	ND	Ônibus	Estrutural
520	5	Conjunto Ceará/ Centro via José Bastos ("LP09")	Troncal	ND	Ônibus	Estrutural
600	6	Parangaba/ Papicu via Aeroporto ("LP05")	Troncal	ND	Ônibus	Estrutural
700	7	Siqueira/ Messejana via Perimetral Sul ("LP26")	Troncal	ND	Ônibus	Estrutural
710	7	Parangaba/ Messejana via Perimetral Sul ("LP17")	Troncal	ND	Ônibus	Estrutural
800	8	José Walter/ Centro via Alberto Craveiro ("LP18")	Troncal	ND	Ônibus	Estrutural
900	9	Parangaba/ Papicu via Paranjana ("LP03")	Troncal	ND	Ônibus	Estrutural
910	9	Parangaba/ Messejana via Paranjana ("LP")	Troncal	ND	Ônibus	Estrutural
1000	10	Messejana/ Papicu via Washington Soares ("LP28")	Troncal	ND	Ônibus	Estrutural
1010	10	Messejana/ Papicu via BR116 ("LP16")	Troncal	ND	Ônibus	Estrutural
1100	11	Siqueira/ Papicu via Raul Barbosa ("LP01")	Troncal	ND	Ônibus	Estrutural
1200	12	Messejana/ Centro via BR-116 ("LP14")	Troncal	ND	Ônibus	Estrutural
1210	12	Messejana/ Papicu via BR-116 ("LP15")	Troncal	ND	Ônibus	Estrutural
1220	12	Antônio Bezerra/ Messejana via BR-116 ("LP29")	Troncal	ND	Ônibus	Estrutural
1400	14	Papicu/ Centro via Santos Dumont ("LP22")	Troncal	ND	Ônibus	Estrutural
1500	15	Antônio Bezerra/ Papicu via Perimetral Norte ("LP23")	Troncal	ND	Ônibus	Estrutural
1211	12	13 de Maio/ Parque Manibura via Borges de Melo	Alimentadora 13 de Maio	ND	Ônibus	Local
411	4	Antônio Bezerra	Alimentadora Antônio Bezerra	6,7	Ônibus	Local
412	4	Antônio Bezerra/ Autran Nunes	Alimentadora Antônio Bezerra	9,3	Ônibus	Local
413	4	Antônio Bezerra/ Dom Lustosa	Alimentadora Antônio Bezerra	8,7	Ônibus	Local
414	4	Antônio Bezerra/ João Arruda	Alimentadora Antônio Bezerra	8,6	Ônibus	Local
1511	15	Antônio Bezerra/ Álvaro Weyne	Alimentadora Antônio Bezerra	14,7	Ônibus	Local
1512	15	Antônio Bezerra/ Nova Assunção 1	Alimentadora Antônio Bezerra	10	Ônibus	Local
1513	15	Antônio Bezerra/ Nova Assunção 2	Alimentadora Antônio Bezerra	10	Ônibus	Local
1514	15	Antônio Bezerra/ Padre Andrade	Alimentadora Antônio Bezerra	ND	Ônibus	Local
1516	15	Antônio Bezerra/ Pio Saraiva 1	Alimentadora Antônio Bezerra	8,1	Ônibus	Local
1517	15	Antônio Bezerra/ Pio Saraiva 2	Alimentadora Antônio Bezerra	8,6	Ônibus	Local
1518	15	Antônio Bezerra/ Quintino Cunha	Alimentadora Antônio Bezerra	7,3	Ônibus	Local
1522	15	Barra do Ceará/ Jardim Guanabara	Alimentadora Barra do Ceará	ND	Ônibus	Local
1523	15	Barra do Ceará/ Nova Assunção	Alimentadora Barra do Ceará	ND	Ônibus	Local
1582	15	Barra do Ceará/ Planalto das Goiabeiras 1	Alimentadora Barra do Ceará	5,2	Van	Local
1583	15	Barra do Ceará/ Planalto das Goiabeiras 2	Alimentadora Barra do Ceará	5,2	Van	Local
281	2	Campus do PICI/ Parquelândia	Alimentadora Bezerra de Menezes	9,9	Van	Local

Codigo	Corredor	Linha	Tipo	Extensão	Modo	Sistema
282	2	Parquelândia/ Floresta I e II	Alimentadora Bezerra de Menezes	9,5	Van	Local
1224	8	BR116/ 13 de Maio via Rodoviária	Alimentadora BR116	ND	Ônibus	Local
811	8	BR116/ Castelão	Alimentadora BR116	ND	Ônibus	Local
814	8	BR116/ Jardim Castelão	Alimentadora BR116	ND	Ônibus	Local
881	8	BR116/ Sumaré	Alimentadora BR116	14,8	Van	Local
882	8	BR116/ Dias Macedo	Alimentadora BR116	8,6	Van	Local
1032	10	BR116/ Sítio São José	Alimentadora BR116	ND	Ônibus	Local
1082	10	BR116/ Cidade dos Funcionários/ COFECO	Alimentadora BR116	22,2	Van	Local
1221	12	BR116/ Barroso	Alimentadora BR116	ND	Ônibus	Local
1222	12	BR116/ Conj Palmeiras	Alimentadora BR116	ND	Ônibus	Local
1223	12	BR116/ Conj. Tancredo Neves/ Novo Lagamar	Alimentadora BR116	ND	Ônibus	Local
1281	12	BR116/ Parque Manibura	Alimentadora BR116	13,8	Van	Local
511	5	Conjunto Ceará/ 1ª Etapa	Alimentadora Conjunto Ceará	5	Ônibus	Local
512	5	Conjunto Ceará/ 4ª Etapa	Alimentadora Conjunto Ceará	7,5	Ônibus	Local
581	5	Conjunto Ceará/ Granja Lisboa	Alimentadora Conjunto Ceará	14,3	Van	Local
582	5	Conjunto Ceará/ Bom Jardim	Alimentadora Conjunto Ceará	14,3	Van	Local
111	1	Francisco Sá/ Álvaro Weyne	Alimentadora Francisco Sá	ND	Ônibus	Local
112	1	Francisco Sá/ Jardim Iracema	Alimentadora Francisco Sá	ND	Ônibus	Local
113	1	Francisco Sá/ Planalto das Goiabeiras	Alimentadora Francisco Sá	ND	Ônibus	Local
114	1	Jacinto de Matos/ Nossa Senhora das Graças	Alimentadora Jacinto Matos	ND	Ônibus	Local
1521	15	Jacinto de Matos/ Beira Rio	Alimentadora Jacinto Matos	ND	Ônibus	Local
1584	15	Jacinto Matos/ Planalto das Goiabeiras	Alimentadora Jacinto Matos	8,5	Van	Local
681	6	José Walter/ Aracapé via Planalto Ayrton Senna	Alimentadora José Walter	21,1	Van	Local
712	7	José Walter/ Arvoredo	Alimentadora José Walter	ND	Ônibus	Local
713	7	José Walter	Alimentadora José Walter	ND	Ônibus	Local
717	7	José Walter/ Planalto Ayrton Senna	Alimentadora José Walter	ND	Ônibus	Local
312	3	Lagoa/ Genibaú	Alimentadora Lagoa	13	Ônibus	Local
313	3	Lagoa/ Henrique Jorge	Alimentadora Lagoa	ND	Ônibus	Local
314	3	Lagoa/ Bonsucesso	Alimentadora Lagoa	9,4	Ônibus	Local
316	3	Lagoa/ Parque Universitários	Alimentadora Lagoa	8,3	Ônibus	Local
381	3	Lagoa/ Parque Universitários via Mão Amiga	Alimentadora Lagoa	10,6	Van	Local
382	3	Lagoa/ Conjunto Ceará via Porto Velho	Alimentadora Lagoa	13,2	Van	Local
383	3	Lagoa/ Conjunto Ceará via Bonsucesso	Alimentadora Lagoa	14,6	Van	Local
521	5	Lagoa/ Bela Vista	Alimentadora Lagoa	12,2	Ônibus	Local
522	5	Lagoa/ João XXIII	Alimentadora Lagoa	8,4	Ônibus	Local
721	7	Messejana/ Alto Alegre	Alimentadora Messejana	17,3	Ônibus	Local
723	7	Messejana/ Carlos Albuquerque	Alimentadora Messejana	15,2	Ônibus	Local

Codigo	Corredor	Linha	Tipo	Extensão	Modo	Sistema
724	7	Messejana/ Conj Palmeiras	Alimentadora Messejana	11,5	Ônibus	Local
726	7	Messejana/ Conj Palmeiras Via Santa Maria	Alimentadora Messejana	19,9	Ônibus	Local
727	7	Messejana/ Conj Tamandaré	Alimentadora Messejana	9,5	Ônibus	Local
728	7	Messejana/ Itamaraty Via Elizabeth II	Alimentadora Messejana	14,3	Ônibus	Local
732	7	Messejana/ São Cristovão	Alimentadora Messejana	7,7	Ônibus	Local
781	7	Messejana/ Barroso	Alimentadora Messejana	7,3	Van	Local
782	7	Messejana/ João Paulo II	Alimentadora Messejana	9,5	Van	Local
783	7	Messejana/ Paupina	Alimentadora Messejana	12,8	Van	Local
792	7	Messejana/ Paupina via Renascer	Alimentadora Messejana	19,1	Van	Local
1011	10	Messejana/ Abreulândia via Lagoa Redonda	Alimentadora Messejana	26,6	Ônibus	Local
1012	10	Messejana/ Curió	Alimentadora Messejana	12,6	Ônibus	Local
1013	10	Messejana/ Lagoa Redonda 1	Alimentadora Messejana	17,7	Ônibus	Local
1014	10	Messejana/ Lagoa Redonda 2	Alimentadora Messejana	16,7	Ônibus	Local
1081	10	Messejana/ São Bernardo	Alimentadora Messejana	10,3	Van	Local
1231	12	Messejana/ Parque Santa Rosa	Alimentadora Messejana	15,5	Ônibus	Local
1234	12	Messejana/ Sabiaguaba	Alimentadora Messejana	24,3	Ônibus	Local
1237	12	Messejana/ Sítio São João Via Santa Maria	Alimentadora Messejana	15,2	Ônibus	Local
1282	12	Messejana/ Pedras 1	Alimentadora Messejana	21,8	Van	Local
1283	12	Messejana/ Pedras 2	Alimentadora Messejana	22	Van	Local
1284	12	Messejana/ Santa Fé	Alimentadora Messejana	14,9	Van	Local
1286	12	Messejana/ Santa Fé via Santa Helena	Alimentadora Messejana	14,3	Van	Local
1531	15	Mucuripe/ Castelo Encantado	Alimentadora Mucuripe	ND	Ônibus	Local
1532	15	Mucuripe/ Praia do Futuro/ Caça Pesca	Alimentadora Mucuripe	ND	Ônibus	Local
1533	15	Mucuripe/ Serviluz	Alimentadora Mucuripe	ND	Ônibus	Local
1534	15	Mucuripe/ Vicente Pinzón	Alimentadora Mucuripe	ND	Ônibus	Local
1021	10	Papicu/ Cidade dos Funcionários 1	Alimentadora Papicu	21,9	Ônibus	Local
1022	10	Papicu/ Cidade dos Funcionários 2	Alimentadora Papicu	23,8	Ônibus	Local
1023	10	Papicu/ Conj. Alvorada	Alimentadora Papicu	23,9	Ônibus	Local
1024	10	Papicu/ Edson Queiroz	Alimentadora Papicu	21,3	Ônibus	Local
1411	14	Papicu/ Cidade 2000	Alimentadora Papicu	10,9	Ônibus	Local
1412	14	Papicu/ Cidade 2000 via HGF	Alimentadora Papicu	10,7	Ônibus	Local
1413	14	Papicu/ Praia do Futuro	Alimentadora Papicu	17,7	Ônibus	Local
1541	15	Papicu/ Caça Pesca	Alimentadora Papicu	18	Ônibus	Local
1543	15	Papicu/ Santa Terezinha	Alimentadora Papicu	10,4	Ônibus	Local
1544	15	Papicu/ Serviluz/ Varjota	Alimentadora Papicu	11,5	Ônibus	Local
1546	15	Papicu/ Varjota	Alimentadora Papicu	20,7	Ônibus	Local
1581	15	Papicu/ Castelo Encantado	Alimentadora Papicu	8,4	Van	Local

Codigo	Corredor	Linha	Tipo	Extensão	Modo	Sistema
1586	15	Papicu/ Hospital Geral/ Vicente Pizón	Alimentadora Papicu	11,3	Van	Local
611	6	Parangaba/ Santa Tereza	Alimentadora Parangaba	10,3	Ônibus	Local
711	7	Parangaba/ Aracapé 1	Alimentadora Parangaba	19,1	Ônibus	Local
741	7	Parangaba/ Cidade Nova	Alimentadora Parangaba	24,5	Ônibus	Local
742	7	Parangaba/ Conj Esperança	Alimentadora Parangaba	18	Ônibus	Local
743	7	Parangaba/ Parque Santa Rosa	Alimentadora Parangaba	16,8	Ônibus	Local
744	7	Parangaba/ Parque São José	Alimentadora Parangaba	10,2	Ônibus	Local
746	7	Parangaba/ Planalto Ayrton Senna	Alimentadora Parangaba	26,1	Ônibus	Local
747	7	Parangaba/ Sítio Corrêgo	Alimentadora Parangaba	12,7	Ônibus	Local
748	7	Parangaba/ José Walter	Alimentadora Parangaba	19	Ônibus	Local
748	7	Parangaba/ José Walter	Alimentadora Parangaba	19	Ônibus	Local
749	7	Parangaba/ Aracapé 2	Alimentadora Parangaba	19,1	Ônibus	Local
789	7	Parangaba/ Parque Santana	Alimentadora Parangaba	12,7	Van	Local
911	9	Parangaba / Dias Macedo	Alimentadora Parangaba	21,3	Ônibus	Local
912	9	Parangaba/ Alto da Paz	Alimentadora Parangaba	13,9	Ônibus	Local
913	9	Parangaba/ Conj Itaperi	Alimentadora Parangaba	17	Ônibus	Local
914	9	Parangaba/ Parque Veras	Alimentadora Parangaba	13,4	Ônibus	Local
621	6	Paranjana/ Parque Dois Irmãos 1	Alimentadora Paranjana	ND	Ônibus	Local
622	6	Paranjana/ Parque Dois Irmãos 2	Alimentadora Paranjana	ND	Ônibus	Local
793	7	Paranjana/ Parque Veras	Alimentadora Paranjana	11,4	Van	Local
816	8	Paranjana/ Jardim União 1	Alimentadora Paranjana	ND	Ônibus	Local
817	8	Paranjana/ Jardim União 2	Alimentadora Paranjana	ND	Ônibus	Local
921	9	Paranjana/ Conj Sumaré	Alimentadora Paranjana	ND	Ônibus	Local
922	9	Paranjana/ Castelão	Alimentadora Paranjana	ND	Ônibus	Local
981	9	Paranjana/ Conjunto Veneza Tropical/ Mirasol 1	Alimentadora Paranjana	9,5	Van	Local
982	9	Paranjana/ Conjunto Veneza Tropical/ Mirasol 2	Alimentadora Paranjana	9,5	Van	Local
541	5	Porangabassu/ Bela Vista 1	Alimentadora Porangabussu	ND	Ônibus	Local
542	5	Porangabassu/ Bela Vista 2	Alimentadora Porangabussu	ND	Ônibus	Local
543	5	Porangabassu/ Couto Fernandes	Alimentadora Porangabussu	ND	Ônibus	Local
544	5	Porangabassu/ Igreja São Raimundo	Alimentadora Porangabussu	ND	Ônibus	Local
546	5	Porangabassu/ Demócrito Rocha	Alimentadora Porangabussu	ND	Ônibus	Local
547	5	Porangabassu/ Pan Americano	Alimentadora Porangabussu	ND	Ônibus	Local
548	5	Porangabassu/ João XXIII	Alimentadora Porangabussu	ND	Ônibus	Local
552	5	Siqueira/ Canindezinho	Alimentadora Siqueira	15,5	Ônibus	Local
554	5	Siqueira/ Jardim Jatoba 1	Alimentadora Siqueira	18,6	Ônibus	Local
556	5	Siqueira/ Jardim Jatobá 2	Alimentadora Siqueira	18,1	Ônibus	Local
557	5	Siqueira/ Parque Jerusalém	Alimentadora Siqueira	8,9	Ônibus	Local

Codigo	Corredor	Linha	Tipo	Extensão	Modo	Sistema
558	5	Siqueira/ Parque Santa Cecilia 1	Alimentadora Siqueira	11,3	Ônibus	Local
559	5	Siqueira/ Parque Santa Cecilia 2	Alimentadora Siqueira	11,4	Ônibus	Local
561	5	Siqueira/ Parque São Vicente	Alimentadora Siqueira	11,2	Ônibus	Local
563	5	Siqueira/ Santa Maria	Alimentadora Siqueira	20,6	Ônibus	Local
583	5	Siqueira/ Canindezinho via Urucutuba	Alimentadora Siqueira	22,7	Van	Local
584	5	Siqueira/ Planalto Granja Lisboa via Parque São Vicente	Alimentadora Siqueira	16	Van	Local
588	5	Siqueira/ Tatumundé	Alimentadora Siqueira	9,2	Van	Local
751	7	Siqueira/ Bom Jardim Via Bom Jesus	Alimentadora Siqueira	12,6	Ônibus	Local
752	7	Siqueira/ Bom Jardim Via Oscar Araripe	Alimentadora Siqueira	13,9	Ônibus	Local
753	7	Siqueira/ Conj. Esperança	Alimentadora Siqueira	10,5	Ônibus	Local
758	7	Siqueira/ Parque Santa Rosa	Alimentadora Siqueira	9,9	Ônibus	Local
791	7	Siqueira/ Jardim Fluminense via Planalto Vitória	Alimentadora Siqueira	13,4	Van	Local
1087	10	Washington Soares/ Curio	Alimentadora Washington Soares	12,1	Van	Local
201	2	Circular São Gerardo 1	Circular	14,6	Ônibus	Local
202	2	Circular São Gerardo 2	Circular	16,5	Ônibus	Local
301	3	Circular Aeroporto	Circular	20,9	Ônibus	Local
302	3	Circular Conjunto Ceará/ Lagoa	Circular	15,2	Ônibus	Local
501	5	Circular Granja Portugal	Circular	15,7	Ônibus	Local
502	5	Circular Porangabussu 1	Circular	14,8	Ônibus	Local
503	5	Circular Porangabussu 2	Circular	13,8	Ônibus	Local
504	5	Circular Siqueira/ Bom Jardim	Circular	ND	Ônibus	Local
506	5	Circular Bonsucesso 1	Circular	11	Ônibus	Local
507	5	Circular Bonsucesso 2	Circular	11,2	Ônibus	Local
586	5	Circular Vila Manoel Sátiro	Circular	6,8	Van	Local
587	5	Parque Presidente Vargas/ Vila Pery	Circular	16,8	Van	Local
701	7	Circular Vila Manoel Sátiro 1	Circular	13	Ônibus	Local
702	7	Circular Vila Manoel Sátiro 2	Circular	12,6	Ônibus	Local
704	7	Circular José Walter 1	Circular	ND	Ônibus	Local
706	7	Circular José Walter 2	Circular	ND	Ônibus	Local
787	7	Circular Siqueira/ Mondubim 1	Circular	7,9	Van	Local
788	7	Circular Siqueira/ Mondubim 2	Circular	7,9	Van	Local
794	7	Sítio São João / Conjunto Palmeiras II	Circular	12,9	Van	Local
883	8	Tupã Mirim/ Pompílio Gomes via Passaré	Circular	19,5	Van	Local
1002	10	Circular Messejana 1	Circular	12,5	Ônibus	Local
1003	10	Circular Messejana 2	Circular	13,1	Ônibus	Local
1083	10	Circular Conjunto Alvorada 1	Circular	11,9	Van	Local
1084	10	Circular Conjunto Alvorada 2	Circular	11,9	Van	Local

Codigo	Corredor	Linha	Tipo	Extensão	Modo	Sistema
1086	10	Iguatemi/ Parque Manibura via Câmara Municipal	Circular	18,6	Van	Local
1201	12	Circular Aerolândia 1	Circular	13	Ônibus	Local
1202	12	Circular Aerolândia 2	Circular	12,6	Ônibus	Local
1203	12	Circular Cidade dos Funcionários 1	Circular	32,2	Ônibus	Local
1204	12	Circular Cidade dos Funcionários 2	Circular	29,4	Ônibus	Local
1206	12	Circular Fátima 1	Circular	13,4	Ônibus	Local
1207	12	Circular Fátima 2	Circular	12,1	Ônibus	Local
1301	13	Circular Dionísio Torres	Circular	12,3	Ônibus	Local
1302	13	Circular Parque Americano	Circular	14,1	Ônibus	Local
1303	13	Circular Rodoviária 1	Circular	12,5	Ônibus	Local
1304	13	Circular Rodoviária 2	Circular	10,9	Ônibus	Local
1381	13	Circular Centro 1	Circular	8,8	Van	Local
1382	13	Circular Centro 2	Circular	9,6	Van	Local
1401	14	Circular Borges de Melo 1	Circular	31	Ônibus	Local
1402	14	Circular Borges de Melo 2	Circular	29,9	Ônibus	Local
1481	14	Residencial 2001/ Iguatemi	Circular	13,7	Van	Local
1501	15	Circular Aldeota 1	Circular	17,3	Ônibus	Local
1502	15	Circular Aldeota 2	Circular	16,6	Ônibus	Local